

Plan de acción de la Agenda Urbana de Albalat dels Tarongers

Índice

1. CONTEXTO	3
1.1 Antecedentes	3
1.2 Objetivos de Desarrollo Sostenible (ODS)	4
1.3 Agenda Urbana Europea	5
1.4 Agenda Urbana Española (AUE)	6
1.5 Agenda Urbana Valenciana	7
1.6 Agenda Urbana de Torres Torres	8
2. METODOLOGÍA	11
3. DIAGNÓSTICO DEL TERRITORIO	13
3.1 Características del territorio	13
3.2 Proceso participativo	15
3.3 Análisis DAFO por ejes	19
Eje 1: Territorio	19
Eje 2: Sostenibilidad y acción climática	21
Eje 3: Economía circular y reciclaje	22
Eje 4: Movilidad sostenible	24
Eje 5: Cohesión social	25
Eje 6: Economía urbana	27
Eje 7: Vivienda	28
Eje 8: Modelo de ciudad	29
Eje 9: Digitalización	31
Eje 10: Instrumentos de intervención y gobernanza	32
4. FORMULACIÓN ESTRATÉGICA	34
4.1 Principales retos identificados en la localidad	35
5. PLAN DE ACCIÓN	39
5.1 Metodología del proceso	39
5.2 Objetivos estratégicos	42
5.3 Líneas de actuación	43
5.4 Síntesis del Plan de Acción	65
6. SISTEMA DE MONITORIZACIÓN, SEGUIMIENTO Y EVALUACIÓN	67
7. COMUNICACIÓN Y PARTICIPACIÓN	71
7.1 Liderazgo institucional	71
7.2 Coordinación transversal y colaboración interadministrativa	72
7.3 Comunicación y participación ciudadana	74
8. PRESUPUESTO Y FINANCIACIÓN	76
9. CONCLUSIONES	79
10. ANEXOS	82

01.

Contexto

1.1 Antecedentes

Albalat dels Tarongers se localiza en la comarca del Camp de Morvedre, en el extremo septentrional de la provincia de Valencia, dentro de la Comunitat Valenciana. El municipio se sitúa a aproximadamente 31 km de la ciudad de Valencia y a unos 7 km de Sagunto, lo que le confiere una posición territorial singular, próxima a dos importantes ámbitos urbanos, pero manteniendo una identidad propia vinculada al entorno rural y natural.

En este marco, el Ayuntamiento de Albalat dels Tarongers ha impulsado la elaboración de su Plan de Acción de la Agenda Urbana como instrumento estratégico para orientar las políticas públicas municipales a medio y largo plazo. Esta iniciativa responde a la voluntad de avanzar hacia un modelo de desarrollo más equilibrado, inclusivo y sostenible, capaz de atender las características propias del municipio, entre ellas su baja densidad de población, su estructura territorial y su ubicación estratégica en relación con Sagunto y Valencia.

El Plan de Acción se plantea como un proceso transversal y participativo, dirigido a identificar, ordenar y priorizar actuaciones concretas en coherencia con los diez objetivos estratégicos de la Agenda Urbana Española. Al mismo tiempo, se configura como una herramienta de diagnóstico y planificación que permite conectar las necesidades locales con las oportunidades derivadas de los marcos estratégicos supramunicipales, como la Agenda 2030, los fondos europeos y las políticas territoriales impulsadas por la Generalitat Valenciana y la Diputación de Valencia.

Asimismo, el proyecto parte de la idea de que, pese a tratarse de un municipio de pequeño tamaño, Albalat dels Tarongers cuenta con condiciones favorables para desarrollar experiencias transferibles a otras localidades con características similares. La cercanía institucional, la capacidad de adaptación y la proximidad a la ciudadanía constituyen activos relevantes para convertir el municipio en un espacio adecuado para ensayar buenas prácticas en sostenibilidad urbana, innovación local y participación ciudadana.

En definitiva, la elaboración de este Plan de Acción responde a una doble fi-

nalidad: por un lado, dotar al municipio de una hoja de ruta clara para afrontar sus retos locales; y, por otro, contribuir desde la escala municipal a los objetivos compartidos de sostenibilidad, resiliencia, cohesión territorial y mejora del bienestar que promueve la Agenda Urbana Española.

1.2 Objetivos de desarrollo sostenible

La Agenda 2030, aprobada por la Asamblea General de Naciones Unidas en 2015, constituye uno de los principales marcos internacionales de referencia en materia de desarrollo sostenible. Bajo el principio de “no dejar a nadie atrás”, plantea una respuesta conjunta a los grandes desafíos globales desde una visión integrada que combina las dimensiones social, económica y ambiental. Su estructura se articula en torno a 17 Objetivos de Desarrollo Sostenible (ODS) y 169 metas, que abordan cuestiones como la erradicación de la pobreza, la igualdad de género, la educación de calidad, la acción climática o la construcción de comunidades más sostenibles.

Para los municipios, esta agenda supone una oportunidad para trasladar los compromisos globales a la realidad local. La guía práctica Agenda 2030 Local. Cómo abordar los Objetivos de Desarrollo Sostenible desde el ámbito local subraya el papel esencial de los gobiernos locales en la consecución de los ODS, al ser las administraciones más próximas a la ciudadanía y contar con capacidad para convertir sus metas en políticas, planes y actuaciones adaptadas a cada territorio. El documento propone una metodología organizada en distintas fases, desde el diagnóstico inicial y el mapeo de políticas existentes hasta la elaboración de un plan de acción y la definición de indicadores de seguimiento.

El enfoque local de la Agenda 2030 no implica comenzar desde cero, sino revisar, ordenar y reforzar las políticas municipales ya existentes para alinearlas con los principios del desarrollo sostenible. De este modo, las actuaciones locales pueden integrar de forma más coherente las dimensiones social, ambiental y económica, favoreciendo una planificación más completa y orientada a resultados.

Las entidades locales cuentan, además, con una adaptación específica de metas e indicadores —80 metas locales y más de 100 indicadores— que facilita la evaluación de su contribución a los ODS. Aunque el ODS 11, relativo a ciudades y comunidades sostenibles, mantiene una vinculación especialmente directa con la acción municipal, el conjunto de los objetivos puede abordarse desde diferentes ámbitos de la gestión local, como los servicios públicos, la movilidad, la igualdad, la vivienda, el medio ambiente, la economía local o la participación ciudadana.

Incorporar la Agenda 2030 al marco de planificación municipal permite, por tanto, dotar de mayor coherencia, visibilidad y eficacia a las políticas locales. Su

adopció facilita que la acció del Ajuntament se connecte amb una estratègia global compartida, sense perdre de vista les necessitats, prioritats i singularitats pròpies de Albalat dels Tarongers.

1.3 Agenda Urbana Europea

La Agenda Urbana de la Unió Europea constitueix un marc de treball orientat a afrontar de forma coordinada els principals desafis urbans del continent. El seu plantejament es basa en la cooperació entre la Comissió Europea, els Estats membres, les autoritats locals, organismes europeus i agents socials, incloent organitzacions no governamentals i altres entitats implicades. A través d'aquesta col·laboració, es persigue millorar la qualitat de vida en els entorns urbans mitjançant actuacions articulades en torno a tres grans eixos: una millor regulació, una financiació més accessible i un major intercanvi de coneixement.

El primer eix, referit a la millora normativa, busca que les polítiques i regulacions europees amb incidència en les ciutats siguin més coherents, aplicables i ajustades a la realitat local. Amb freqüència, les administracions municipals han de posar en pràctica disposicions dissenyades des de nivells superiors, la seva aplicació pot generar dificultats operatives o administratives. Per això, la Agenda Urbana Europea promou una major consideració de la dimensió urbana en l'elaboració normativa, amb el fi de facilitar la seva implementació i evitar càrregues innecessàries per a les entitats locals.

La financiació constitueix un altre dels àmbits prioritaris de la Agenda. Les ciutats i municipis són destinataris rellevants dels fons europeus, però l'accés a aquests recursos sol ser condicionat per la complexitat dels programes, procediments i mecanismes disponibles. Sense crear instruments financers nous, la Agenda Urbana Europea contribueix a millorar l'aproveïment dels fons ja existents, especialment els vinculats a la política de cohesió, fent una gestió més senzilla, eficient i adaptada a les necessitats locals.

El tercer pilar es centra en la generació i difusió de coneixement. La Agenda impulsa l'intercanvi d'informació, dades, experiències i bones pràctiques entre ciutats i territoris europeus, reconeixent que la diversitat administrativa i competencial exigeix disposar de referències útils i contrastades. Aquest enfocament permet avançar cap a polítiques urbanes basades en evidències, capaces de respondre millor als reptes socials, econòmics, ambientals i territorials de cada context.

Entre les àrees prioritàries definides per la Agenda Urbana Europea, recollides en el Pacte de Àmsterdam de 2016, destaquen les següents:

- Calidad del aire
- Economía circular
- Transición energética y digital
- Movilidad urbana
- Vivienda
- Inclusión de migrantes
- Uso sostenible del suelo
- Pobreza urbana

1.4 Agenda Urbana Española

La Agenda Urbana Española, aprobada por el Consejo de Ministros en 2019, constituye un marco estratégico de referencia para orientar las políticas urbanas y territoriales hacia un modelo más sostenible, integrado y equilibrado. Su planteamiento se encuentra alineado con los principales compromisos internacionales en esta materia, especialmente con la Agenda 2030 de Naciones Unidas y sus Objetivos de Desarrollo Sostenible, así como con la Nueva Agenda Urbana aprobada en Quito en 2016 y con la Agenda Urbana Europea.

Este instrumento proporciona una metodología específica para ayudar a las entidades locales a elaborar sus propios Planes de Acción. Se trata de una guía de planificación que permite ordenar prioridades, identificar retos y definir actuaciones adaptadas a cada realidad municipal. Su aplicación tiene carácter voluntario y no genera obligaciones jurídicas, pero ofrece un marco útil para reforzar la coherencia de las políticas públicas locales y facilitar su alineación con las estrategias urbanas nacionales, europeas e internacionales.

La Agenda Urbana Española articula su marco estratégico en torno a 10 Objetivos Estratégicos, que sirven como referencia para estructurar los Planes de Acción Local. A partir de ellos, los municipios pueden definir líneas de actuación y proyectos concretos orientados a mejorar la sostenibilidad ambiental, la cohesión social, la eficiencia territorial, la movilidad, la calidad urbana, la innovación y la gobernanza local.

Objetivos Estratégicos:

- **OE1.** Ordenar el territorio y hacer un uso racional del suelo, conservarlo y protegerlo
- **OE2.** Evitar la dispersión urbana y revitalizar la ciudad existente
- **OE3.** Prevenir y reducir los impactos del cambio climático y mejorar la resiliencia

- **OE4.** Hacer una gestión sostenible de los recursos y favorecer la economía circular
- **OE5.** Favorecer la proximidad y la movilidad sostenible
- **OE6.** Fomentar la cohesión social y buscar la equidad
- **OE7.** Impulsar y favorecer la economía urbana
- **OE8.** Garantizar el acceso a la vivienda
- **OE9.** Liderar y fomentar la innovación digital
- **OE10.** Mejorar los instrumentos de intervención y la gobernanza

Estos Objetivos Estratégicos se desarrollan a través de 30 objetivos específicos y 291 líneas de actuación, que ofrecen una referencia práctica para conectar las prioridades locales con los principales desafíos urbanos, territoriales, sociales, económicos y ambientales. Aunque se trata de un instrumento flexible y de aplicación voluntaria, su utilidad resulta especialmente relevante para orientar la planificación municipal y mejorar el encaje de los proyectos locales en convocatorias de financiación, incluidas aquellas vinculadas a fondos europeos como Next Generation EU. Su metodología integradora permite su aplicación en realidades territoriales muy diversas, desde grandes áreas urbanas hasta municipios de menor tamaño como Albalat dels Tarongers.

1.5 Agenda Urbana Valenciana

La Agenda Urbana Valenciana, aprobada en 2023, constituye el marco estratégico de referencia para orientar el desarrollo urbano y territorial de la Comunitat Valenciana. Partiendo de los instrumentos de planificación existentes, ofrece una hoja de ruta común para municipios y provincias, con el objetivo de avanzar hacia un territorio más sostenible, equilibrado, próspero y cohesionado. Su estructura se articula en torno a seis grandes ejes: Economía Urbana, Territorio y Ciudad, Gobernanza Urbana, Calidad Urbana y Salud, Derecho al Hábitat y Ciudad Conectada.

Este documento se apoya en tres principios fundamentales que refuerzan su utilidad como herramienta de planificación. El primero de ellos plantea una agenda integradora, capaz de ordenar y conectar los distintos instrumentos estratégicos, sectoriales y territoriales vigentes en la Comunitat Valenciana, evitando enfoques aislados y favoreciendo una visión conjunta del desarrollo urbano y territorial.

Su segundo principio responde a una finalidad didáctica y de acompañamiento a los municipios. La Agenda Urbana Valenciana busca facilitar la difusión de sus objetivos y movilizar a las entidades locales mediante el acceso a herramientas

de planificación, estudios de escala municipal y recursos orientados a mejorar tanto los procedimientos administrativos como las capacidades técnicas de los ayuntamientos. Esta dimensión resulta especialmente relevante para municipios pequeños, que pueden encontrar en este marco una guía útil para estructurar sus políticas locales.

El tercer principio concibe la Agenda como un instrumento de referencia para la mejora continua. Para ello, incorpora mecanismos de autoevaluación municipal que permiten identificar los ámbitos en los que cada municipio ya está contribuyendo de forma efectiva a los objetivos de la Agenda Urbana y de los ODS, así como aquellos otros que requieren un mayor impulso. De este modo, la Agenda Urbana Valenciana facilita una lectura clara del punto de partida local y ayuda a orientar futuras actuaciones hacia una mayor convergencia con los objetivos autonómicos de sostenibilidad, cohesión y calidad urbana.

1.6 Agenda Urbana de Albalat dels Tarongers

La Agenda Urbana de Albalat dels Tarongers se plantea como una herramienta de planificación estratégica ajustada a las características territoriales, demográficas y funcionales del municipio. Su finalidad no es reproducir de forma automática los enfoques propios de las grandes ciudades, sino adaptar los principios de la Agenda Urbana Española, la Agenda 2030 y la Agenda Urbana Valenciana a la escala local y a la realidad de un municipio rural del Camp de Morvedre.

Con una población de 1.516 habitantes en 2024, una superficie de 21,345 km² y una densidad de 71,02 hab/km², Albalat dels Tarongers responde a un modelo territorial de baja densidad. La mayor parte de su término municipal corresponde a suelo no urbanizable, que supera el 95 % de la superficie total, con una presencia destacada de espacios agrícolas, forestales y de alto valor paisajístico. Este contexto territorial condiciona sus retos y oportunidades, especialmente en materia de movilidad, prestación de servicios, gestión del suelo, protección ambiental y cohesión entre el núcleo urbano, las urbanizaciones y el poblamiento disperso.

Frente a la dinámica de pérdida de población que afecta a muchos municipios rurales, Albalat dels Tarongers ha registrado un crecimiento demográfico sostenido desde 2005, con una intensificación especialmente visible a partir de 2021. Esta evolución pone de manifiesto su capacidad de atracción residencial dentro del entorno comarcal, favorecida por la proximidad a Sagunto y Valencia, la calidad ambiental del municipio y su modelo residencial de baja densidad.

La adaptación de la Agenda Urbana al ámbito local busca profundizar en tres dimensiones principales:

Dimensión territorial, paisajística y de conectividad

Orientada a ordenar el desarrollo del municipio desde una visión equilibrada del territorio, reconociendo el elevado peso del suelo no urbanizable, la presencia de espacios agrícolas y forestales, la proximidad a la Sierra Calderona y el valor paisajístico del entorno como elementos centrales de la identidad local. Esta dimensión busca proteger y poner en valor el paisaje, el patrimonio natural y cultural, los caminos, barrancos, zonas agrícolas, espacios forestales y elementos tradicionales que configuran la estructura territorial de Albalat dels Tarongers.

Al mismo tiempo, plantea la necesidad de mejorar la articulación entre el núcleo urbano, las urbanizaciones, las áreas residenciales dispersas y los espacios naturales, favoreciendo una mayor cohesión territorial y una mejor prestación de servicios. La ubicación estratégica del municipio, a poca distancia de Sagunto y Valencia, debe entenderse como una oportunidad para reforzar su atractivo residencial, mejorar su conectividad, captar nuevos servicios y consolidar su papel dentro del Camp de Morvedre, sin perder su carácter rural ni comprometer sus valores ambientales.

Dimensión social, demográfica y comunitaria

Centrada en responder a los principales retos sociales y poblacionales del municipio, especialmente el envejecimiento progresivo, la necesidad de atraer y retener población joven, el apoyo a las familias y la mejora de la calidad de vida cotidiana. Albalat dels Tarongers presenta una evolución demográfica positiva en los últimos años, lo que constituye una oportunidad para consolidar un municipio vivo, diverso y con capacidad de renovación generacional.

Esta dimensión también incorpora la importancia de reforzar la cohesión social entre las distintas realidades residenciales del municipio: el núcleo urbano, las urbanizaciones, la población dispersa y las personas vinculadas al municipio de forma estacional. Para ello, resulta fundamental mejorar los espacios de encuentro, fortalecer los servicios públicos de proximidad, impulsar la participación ciudadana y garantizar que las políticas municipales respondan a las necesidades de todos los grupos de población, incluyendo infancia, juventud, personas mayores, familias, nuevos residentes y tejido asociativo.

Dimensión económica, ambiental y de sostenibilidad local

Dirigida a impulsar un modelo de desarrollo económico compatible con la escala, los recursos y la identidad del municipio. Esta dimensión apuesta por fortalecer la economía de proximidad, apoyar el comercio y los servicios locales, promover nuevas oportunidades vinculadas al turismo sostenible, la naturaleza, el patrimonio, la cultura local y las actividades compatibles con el entorno rural. La cercanía a Sagunto y Valencia puede favorecer la atracción de población, visitantes y pequeñas iniciativas económicas, siempre desde un enfoque ordenado y respetuoso con el territorio.

Desde el punto de vista ambiental, esta dimensión incorpora la necesidad de avanzar en la eficiencia energética, la gestión responsable del agua y los residuos, la mejora de la movilidad sostenible, la prevención de riesgos naturales –especialmente los incendios forestales– y la adaptación al cambio climático. En un municipio con una presencia tan significativa de espacios forestales, agrícolas y paisajísticos, la sostenibilidad no debe entenderse únicamente como una obligación ambiental, sino como una oportunidad para mejorar la calidad de vida, reforzar la identidad local y proyectar Albalat dels Tarongers como un municipio rural innovador, resiliente y comprometido con su futuro.

La Agenda Urbana de Albalat dels Tarongers será, por tanto, una agenda específica, realista y transformadora, que actúa como hoja de ruta para maximizar los recursos, generar bienestar y convertirse en ejemplo replicable para otros municipios con poca población.

02. Metodología

→ Diagnóstico

Esta fase consiste en realizar una lectura objetiva y rigurosa de la situación actual del municipio, identificando los principales retos, necesidades y oportunidades de Albalat dels Tarongers en relación con los Objetivos Estratégicos de la Agenda Urbana Española.

El diagnóstico se apoya en el análisis de la información documental y estadística disponible, en los datos territoriales, demográficos, sociales, económicos y ambientales del municipio, así como en los resultados derivados del proceso de reflexión estratégica y participación ciudadana. También se toma como referencia la estructura de análisis DAFO propuesta por la AUE, adaptándola a la realidad local para obtener una visión clara de las debilidades, amenazas, fortalezas y oportunidades del municipio.

→ Formulación estratégica

A partir de los resultados obtenidos en el diagnóstico, se define el Marco Estratégico de la Agenda Urbana de Albalat dels Tarongers. Esta fase permite establecer las prioridades del municipio y orientar la acción pública hacia aquellos ámbitos con mayor capacidad de transformación.

La formulación estratégica toma como referencia los Objetivos Estratégicos de la Agenda Urbana Española, pero los interpreta desde la realidad municipal, teniendo en cuenta el carácter rural de Albalat dels Tarongers, su baja densidad, la presencia de urbanizaciones y poblamiento disperso, la importancia del paisaje y del medio natural, la evolución demográfica reciente y la necesidad de reforzar la cohesión social y territorial.

→ Plan de Acción

El Plan de Acción constituye la hoja de ruta operativa de la Agenda Urbana. En esta fase se concretan los planes, programas y actuaciones que permitirán avanzar hacia el modelo de municipio definido en la estrategia.

Dentro de este proceso se elaboran fichas descriptivas para los proyectos considerados estratégicos, incorporando información sobre sus objetivos, justifica-

ción, agentes implicados, posibles fuentes de financiación, calendario estimado, indicadores de seguimiento y contribución a los objetivos de la Agenda Urbana. Estas fichas permiten dotar a las actuaciones de un mayor grado de concreción y facilitan su preparación para futuras convocatorias de ayudas, subvenciones o financiación supramunicipal.

→ Sistema de monitorización, seguimiento y evaluación

La Agenda Urbana incorpora un sistema de seguimiento basado en indicadores, orientado a medir el grado de avance y ejecución de las actuaciones previstas. Esta fase permite comprobar si las medidas planteadas se desarrollan conforme a los objetivos definidos y facilita la toma de decisiones durante la implementación del Plan.

El sistema de evaluación no solo permite controlar el cumplimiento de las actuaciones, sino también revisar prioridades, introducir ajustes y mejorar la eficacia de la Agenda Urbana a lo largo del tiempo. De esta manera, el documento se concibe como una herramienta viva, capaz de adaptarse a la evolución del municipio y a las nuevas oportunidades que puedan surgir.

→ Comunicación y participación

La comunicación y la participación ciudadana acompañan todo el proceso de elaboración de la Agenda Urbana. Su objetivo es garantizar una información clara, accesible y transparente, tanto hacia la ciudadanía como hacia los agentes sociales, económicos e institucionales del municipio.

Esta fase incluye la coordinación de las acciones participativas desarrolladas durante el proceso, favoreciendo la implicación de vecinos y vecinas, asociaciones, representantes municipales, personal técnico y otros agentes clave. La participación se entiende como un elemento esencial para construir una Agenda Urbana compartida, ajustada a las necesidades reales de Albalat dels Tarongers y capaz de generar corresponsabilidad en torno al futuro del municipio.



03.

Diagnóstico del territorio

3.1 Características del territorio

El municipio de Albalat dels Tarongers se sitúa en el norte de la provincia de Valencia, dentro de la comarca del Camp de Morvedre, a 7 km de Sagunto y a 31 km de Valencia. Su localización estratégica, próxima a un importante eje industrial y logístico como Sagunto y bien conectada con el área metropolitana de Valencia, condiciona su papel como municipio residencial integrado funcionalmente en el sistema comarcal. Albalat dels Tarongers cuenta con una superficie de 21,345 km² y una densidad de población de 71,02 hab/km² (2024)

Estos valores reflejan un modelo territorial de baja densidad, característico de municipios rurales con amplia presencia de suelo rústico y forestal. El término municipal presenta un claro predominio del suelo no urbanizable, que representa el 95,83 % del territorio, de los cuales más del 81 % corresponde a suelo protegido. Esta estructura territorial refuerza el carácter ambiental y paisajístico del municipio, especialmente por su vinculación con la Serra Calderona.

El núcleo urbano es compacto y concentrado, con un modelo de crecimiento contenido y sin desarrollos extensivos recientes. Las áreas residenciales de baja densidad y el hábitat disperso se sitúan en contacto con el medio rural y forestal, generando una fuerte integración paisajística, pero también retos en materia de gestión de servicios e infraestructuras.

Población

En 2024, Albalat dels Tarongers alcanza los 1.516 habitantes, lo que supone un incremento de 712 personas respecto a 2005. La evolución demográfica ha sido positiva y sostenida en los últimos veinte años, con una aceleración a partir de 2021. Este crecimiento diferencia al municipio de otras localidades rurales con dinámicas regresivas y evidencia su atractivo residencial.

Desde el punto de vista demográfico, el municipio presenta un índice de envejecimiento del 118,2 %, lo que indica que la población mayor de 64 años supera a la menor de 16. No obstante, este valor es inferior al promedio provincial y autonómico, lo que sitúa a Albalat en una posición relativamente favorable dentro de su contexto territorial.

El índice de dependencia se sitúa en el 46,8 %, también por debajo de los valores provinciales, lo que refleja una carga demográfica moderada sobre la población en edad activa. Asimismo, el índice de maternidad alcanza el 17,4 %, ligeramente superior a la media, lo que contribuye a una cierta capacidad de renovación generacional.

En cuanto a la composición de la población, el 11,7 % corresponde a población extranjera, con predominio de procedencias americanas y europeas no comunitarias. El municipio presenta además un saldo migratorio positivo, con un incremento notable de llegadas entre 2021 y 2023, principalmente procedentes de otros municipios de la Comunitat Valenciana.

Actividad Económica

La estructura económica de Albalat dels Tarongers responde al perfil típico de un municipio rural de pequeño tamaño. El sector servicios concentra la mayor parte de la actividad económica local, aunque con una escala reducida y orientada fundamentalmente a cubrir necesidades básicas de la población residente.

La agricultura mantiene un papel relevante en la configuración del paisaje y la identidad territorial, aunque su peso en términos de empleo es limitado. La actividad industrial es prácticamente inexistente en el término municipal, lo que refuerza la dependencia funcional respecto a Sagunto y otros municipios del Camp de Morvedre.

El municipio actúa principalmente como espacio residencial, con una parte significativa de su población activa desplazándose diariamente a otros núcleos para trabajar. Esta integración funcional permite mantener niveles de desempleo moderados, aunque se observa una mayor incidencia del paro femenino, vinculada a la limitada diversificación productiva local.

El tejido empresarial está compuesto mayoritariamente por microempresas y autónomos, con escasa capacidad de generación de empleo estructural, pero con un papel relevante en la dinamización social y económica de proximidad.

Vivienda y Urbanismo

El modelo urbano de Albalat dels Tarongers se caracteriza por un núcleo histórico compacto, con predominio de vivienda unifamiliar de baja altura, y crecimientos residenciales de baja densidad en sus bordes. El planeamiento vigente (Plan General Estructural aprobado en 2023) apuesta por la contención del crecimiento urbano y la protección del suelo no urbanizable.

El parque edificatorio presenta una antigüedad heterogénea, con un peso significativo de viviendas anteriores a 1970 en el casco histórico y desarrollos posteriores entre 1970 y 1990. La edificación posterior al año 2000 es limitada, lo que

confirma la ausencia de procesos recientes de expansión intensiva

Predomina claramente la vivienda principal frente a la secundaria, lo que refuerza el carácter residencial estable del municipio y la continuidad de la vida comunitaria. Este modelo favorece la cohesión social, aunque plantea retos en materia de rehabilitación, eficiencia energética y adaptación a una población progresivamente envejecida.

3.2 Proceso participativo

El Ayuntamiento de Albalat dels Tarongers, en el marco de la elaboración de su Agenda Urbana, ha impulsado un proceso de participación ciudadana con el objetivo de conocer de forma directa las percepciones, necesidades y prioridades de la población en relación con el futuro del municipio. Para ello, se desarrolló una encuesta abierta dirigida a vecinos y vecinas, concebida como una herramienta clave para incorporar la visión ciudadana en la definición de las líneas estratégicas del futuro Plan de Acción.

El cuestionario permitió recoger información relacionada con diferentes ámbitos de la Agenda Urbana Española, tales como sostenibilidad ambiental, movilidad, servicios públicos, cohesión social, vivienda, patrimonio, reciclaje o calidad urbana. La participación ciudadana constituye un elemento esencial dentro de la Agenda Urbana, ya que permite construir políticas públicas más ajustadas a la realidad local y reforzar la transparencia y la corresponsabilidad en la toma de decisiones municipales.

La encuesta fue respondida por 155 personas, ofreciendo una muestra significativa de la realidad social y demográfica del municipio. Las respuestas obtenidas permiten identificar tendencias, prioridades y preocupaciones compartidas por buena parte de la ciudadanía, aportando información de gran utilidad para orientar las futuras actuaciones municipales.

Metodología de análisis

El proceso participativo se articuló mediante una encuesta compuesta por preguntas cerradas y abiertas, diseñada para combinar información cuantitativa y cualitativa. La herramienta abordó cuestiones relacionadas con la situación social y residencial de la población, la valoración de los servicios públicos, la movilidad, el medio ambiente, el reciclaje, el patrimonio y las medidas vinculadas a la sostenibilidad y al cambio climático.

Una vez recopiladas las respuestas, se realizó un proceso de revisión y organización de los datos con el objetivo de identificar patrones comunes y prioridades ciudadanas. El análisis se estructuró en dos niveles complementarios:

- Un análisis cuantitativo, basado en frecuencias, porcentajes y tendencias generales.

- Un análisis cualitativo, centrado en la interpretación de las respuestas abiertas y de las aportaciones ciudadanas realizadas durante el cuestionario.

Esta metodología permite obtener una visión amplia y transversal de la percepción ciudadana, facilitando la conexión entre las demandas vecinales y los objetivos estratégicos de la Agenda Urbana Española y Valenciana.

Resultados cuantitativos

Los resultados reflejan una participación mayoritaria de población residente permanente en el municipio, representando más del 78% de las personas encuestadas. Asimismo, se observa un elevado grado de arraigo territorial, ya que más de la mitad de los participantes lleva residiendo en Albalat dels Tarongers más de 15 años.

Desde el punto de vista demográfico, la encuesta muestra una participación equilibrada entre hombres y mujeres, aunque con ligera mayoría femenina. En cuanto a la edad, predominan claramente los grupos comprendidos entre los 46 y 65 años, seguidos por las personas entre 31 y 45 años, lo que evidencia una participación especialmente activa de población adulta y consolidada en el municipio.

En relación con la situación laboral, la mayoría de las personas encuestadas se encuentran empleadas o jubiladas, mientras que el porcentaje de estudiantes y desempleados resulta considerablemente menor. Destaca además un nivel educativo relativamente elevado, con predominio de personas con estudios universitarios o formación profesional.

Respecto a la situación residencial, la encuesta evidencia un claro predominio de vivienda en propiedad, mientras que el alquiler tiene una presencia muy reducida. También destaca el peso de los hogares familiares con hijos, que representan la tipología mayoritaria dentro del municipio.

Uno de los aspectos más relevantes del cuestionario es la valoración de los servicios públicos municipales. La mayoría de las respuestas sitúan la calidad de los servicios públicos entre valores bajos y medios, reflejando una percepción general de margen de mejora en ámbitos como limpieza, mantenimiento urbano, transporte o iluminación.

En cuanto a las prioridades de mejora, los servicios más mencionados por la ciudadanía fueron:

- El mantenimiento de calles.
- El transporte público.
- La recogida de residuos y limpieza.

→ Las zonas verdes y parques.

→ La iluminación pública.

Estas respuestas muestran una clara preocupación por la calidad del espacio público y por la mejora de los servicios básicos vinculados a la vida cotidiana.

En materia ambiental, una parte significativa de la población considera que el cambio climático ya está afectando al municipio. Sin embargo, también se detecta una percepción de escasa información o visibilidad sobre las medidas adoptadas para combatir sus efectos. Entre las actuaciones prioritarias señaladas por la ciudadanía destacan el aumento de zonas verdes, la mejora del reciclaje y la reducción de residuos.

La encuesta refleja además una participación relativamente positiva en programas de reciclaje y sostenibilidad, aunque la valoración de la gestión de residuos se sitúa mayoritariamente entre regular y mala, lo que evidencia un importante margen de mejora en este ámbito.

Por último, los datos de movilidad muestran una dependencia prácticamente total del vehículo privado. El coche constituye el principal medio de desplazamiento habitual, mientras que el uso del transporte público es muy reducido y se utiliza de forma ocasional o inexistente por gran parte de la población.

Resultados cualitativos

Las respuestas abiertas permiten complementar los datos cuantitativos y profundizar en las principales preocupaciones vecinales. Entre las cuestiones más repetidas aparece la necesidad de mejorar el mantenimiento urbano, especialmente en calles, caminos y zonas públicas. Numerosas aportaciones hacen referencia a problemas relacionados con la limpieza, el estado del viario o la necesidad de reforzar determinados servicios municipales.

Otro de los temas más recurrentes es la preocupación por el entorno ambiental y paisajístico del municipio. Varias respuestas insisten en la importancia de conservar el entorno natural y mejorar la integración entre el núcleo urbano y las zonas rurales próximas. Asimismo, se menciona con frecuencia la necesidad de incrementar las zonas verdes, generar espacios de sombra y reforzar la plantación de arbolado.

En relación con el cambio climático, parte de la ciudadanía considera insuficientes las medidas actuales y reclama una mayor implicación municipal en actuaciones relacionadas con sostenibilidad, reciclaje, eficiencia energética y sensibilización ambiental.

Las aportaciones ciudadanas también reflejan preocupación por la movilidad y el transporte público. Se detecta una percepción de dependencia excesiva del

vehículo privado, especialmente debido a la limitada oferta de transporte colectivo y a las dificultades de conexión con otros municipios y servicios.

En materia de cohesión social y calidad de vida, las respuestas muestran una valoración positiva del carácter tranquilo y residencial de Albalat dels Tarongers, aunque también se reclama una mejora de determinados servicios e infraestructuras para garantizar una mayor calidad urbana y mejores oportunidades para la población joven.

Por otra parte, existe una sensibilidad destacada hacia la conservación del patrimonio y de los edificios tradicionales del municipio. Una amplia mayoría de personas considera importante restaurar y conservar los elementos históricos y patrimoniales como parte de la identidad local.

Interpretación estratégica de los resultados

Los resultados de la encuesta permiten identificar varias prioridades estratégicas para el desarrollo futuro de Albalat dels Tarongers. En primer lugar, destaca la necesidad de reforzar la calidad urbana y los servicios públicos básicos, especialmente en ámbitos como mantenimiento urbano, limpieza, iluminación y gestión de residuos.

En segundo lugar, la ciudadanía muestra una clara sensibilidad hacia la sostenibilidad ambiental y la adaptación al cambio climático. La demanda de más zonas verdes, actuaciones de reciclaje y mejora ambiental se presenta como uno de los ejes prioritarios para el municipio.

Asimismo, los datos evidencian la necesidad de avanzar hacia un modelo de movilidad más sostenible, reduciendo la dependencia del vehículo privado y mejorando la conectividad mediante alternativas de transporte público y movilidad blanda.

En el ámbito social y residencial, la encuesta refleja una población fuertemente arraigada al municipio y con una elevada presencia de vivienda en propiedad, lo que refuerza la importancia de preservar la calidad de vida, la cohesión comunitaria y la identidad local.

Finalmente, las respuestas muestran la conveniencia de seguir impulsando mecanismos de participación ciudadana y comunicación municipal que permitan mantener una relación más directa y constante entre el Ayuntamiento y la población.

Conclusiones de la encuesta

La encuesta ciudadana de Albalat dels Tarongers pone de manifiesto una ciudadanía implicada y preocupada por la mejora del municipio, especialmente en cuestiones relacionadas con la calidad urbana, el mantenimiento de los servicios públicos, la sostenibilidad ambiental y la movilidad.

Los resultados reflejan además un fuerte arraigo territorial y una valoración positiva del entorno y de la identidad local, aunque también evidencian la necesidad de afrontar retos vinculados a la modernización de infraestructuras, la adaptación al cambio climático y la mejora de determinados servicios municipales.

Asimismo, el cuestionario confirma la importancia de avanzar hacia un modelo de desarrollo más sostenible, equilibrado y cohesionado, alineado con los principios de la Agenda Urbana Española y de la Agenda Urbana Valenciana.

En conjunto, el proceso participativo aporta una base sólida para orientar las futuras líneas estratégicas del municipio, permitiendo que el Plan de Acción de la Agenda Urbana responda de forma más precisa a las necesidades y expectativas reales de la población.

3.3 Análisis DAFO por ejes

A través de entrevistas personales con los representantes municipales que conforman el Grupo de Trabajo se trabajó en el contraste y validación de las principales conclusiones del análisis DAFO realizado por la Agenda Urbana Española para la globalidad de los municipios españoles. Durante esta sesión, se reflexionó sobre la situación actual de Albalat dels Tarongers. Asimismo, se llevó a cabo una dinámica de co creación, centrada en identificar las principales debilidades, amenazas, fortalezas y oportunidades del municipio en cada eje estratégico.

Eje 1: Territorio

El territorio constituye un elemento estructural clave en la configuración y el desarrollo futuro de Albalat dels Tarongers. El municipio se localiza en el norte de la provincia de Valencia, dentro de la comarca del Camp de Morvedre, a escasa distancia de Sagunto y con buena accesibilidad al área metropolitana de València. Esta localización estratégica condiciona su papel como municipio residencial integrado funcionalmente en el sistema comarcal, al tiempo que refuerza su carácter rural y su estrecha relación con el entorno natural.

Albalat dels Tarongers cuenta con una superficie de 21,345 km² y una densidad de población moderada, lo que refleja un modelo territorial de baja intensidad urbana. El término municipal presenta un claro predominio del suelo no urbanizable, que supera ampliamente el 95 % del total, con una elevada proporción de suelo protegido. Esta estructura territorial otorga al municipio un alto valor ambiental y paisajístico, especialmente por su vinculación directa con el Parque Natural de la Serra Calderona y los espacios agrícolas tradicionales.

El núcleo urbano se caracteriza por una estructura compacta y concentrada, con un crecimiento urbano contenido y sin desarrollos extensivos recientes. Las áreas residenciales de baja densidad se sitúan en los bordes del casco urbano,

en contacto directo con el medio rural y forestal, lo que favorece una integración paisajística equilibrada, aunque plantea retos en materia de gestión de servicios, infraestructuras y movilidad.

El modelo territorial de Albalat dels Tarongers ha permitido preservar de forma significativa sus valores naturales, agrícolas y paisajísticos, limitando la dispersión urbana y el consumo de suelo. No obstante, esta contención del crecimiento exige una planificación cuidadosa orientada a la optimización del suelo urbano existente, la rehabilitación del tejido consolidado y la mejora de la conectividad funcional con el entorno comarcal.

En este contexto, el principal reto territorial del municipio consiste en consolidar un modelo de desarrollo equilibrado que combine la protección del territorio y del paisaje con la mejora de la calidad de vida, reforzando su papel dentro del Camp de Morvedre y aprovechando su localización estratégica como oportunidad para atraer población y actividad compatible con su carácter rural.

Fortalezas

- Amplia superficie territorial con baja densidad urbana.
- Predominio del suelo no urbanizable y elevado porcentaje de suelo protegido.
- Alto valor ambiental y paisajístico vinculado a la Serra Calderona.
- Núcleo urbano compacto que limita la dispersión urbana.
- Localización estratégica próxima a Sagunto y al área metropolitana de València.

Debilidades

- Escasa disponibilidad de suelo urbano para nuevos desarrollos.
- Dificultades en la prestación eficiente de servicios en áreas de baja densidad.
- Dependencia funcional de municipios vecinos para determinados servicios y actividades.
- Presión potencial sobre el entorno natural en los bordes del suelo urbano.

Oportunidades

- Protección y puesta en valor del paisaje y del entorno natural como activo estratégico.
- Rehabilitación y regeneración del tejido urbano existente.
- Atracción de población vinculada a modelos residenciales rurales y teletrabajo.
- Cooperación supramunicipal para la gestión territorial y de infraestructuras.
- Desarrollo de un modelo territorial alineado con los principios de sostenibilidad y contención del crecimiento.

Amenazas

- Riesgo de consumo de suelo no urbanizable si no se refuerza la planificación.
- Incremento de los costes de mantenimiento de infraestructuras por la baja densidad.
- Presión sobre los espacios naturales derivados del crecimiento residencial.
- Dependencia de decisiones supramunicipales en materia de planificación territorial.

Eje 2: Sostenibilidad y acción climática

La sostenibilidad ambiental y la acción climática constituyen uno de los principales retos estratégicos para Albalat dels Tarongers, especialmente por su estrecha vinculación con el entorno natural y forestal de la Serra Calderona y por el importante peso del suelo rural y protegido dentro del término municipal. La protección del paisaje, la preservación de los recursos naturales y la adaptación al cambio climático se presentan como elementos fundamentales para garantizar un desarrollo territorial equilibrado y sostenible.

El municipio dispone de un entorno de elevado valor ambiental y paisajístico, caracterizado por una amplia presencia de suelo forestal, agrícola y no urbanizable. Esta configuración territorial favorece una buena calidad ambiental y una baja presión urbanística, permitiendo mantener una relación equilibrada entre el núcleo urbano y el medio natural. No obstante, esta misma situación genera importantes desafíos vinculados a la gestión forestal, la prevención de incendios y la adaptación a los efectos derivados del cambio climático.

Uno de los principales riesgos ambientales del municipio es la elevada exposición a incendios forestales, debido tanto a las características climáticas mediterráneas como a la proximidad entre las zonas urbanas y forestales. A ello se suman fenómenos asociados al cambio climático como el incremento de las temperaturas, los episodios de sequía prolongada o la reducción de los recursos hídricos disponibles, factores que obligan a reforzar las políticas de resiliencia y prevención.

La gestión eficiente de los recursos naturales constituye otro de los grandes retos del municipio. En este sentido, la optimización del consumo de agua, la mejora de la eficiencia energética y la reducción de emisiones adquieren una relevancia creciente, especialmente en un contexto marcado por el envejecimiento del parque edificatorio y por la necesidad de avanzar hacia modelos de consumo más sostenibles.

El parque de viviendas presenta una antigüedad significativa, con un importante porcentaje de edificaciones construidas antes de 1990. Esta circunstancia supone un reto desde el punto de vista energético y climático, pero también ofrece oportunidades para impulsar actuaciones de rehabilitación energética, mejora del aislamiento térmico, incorporación de energías renovables y reducción del consumo energético tanto en viviendas como en edificios municipales.

Por otro lado, la acción climática en Albalat dels Tarongers no debe entenderse únicamente desde una perspectiva ambiental, sino también territorial y social. La protección del paisaje agrícola, el mantenimiento de zonas verdes, la integración del arbolado urbano y la sensibilización ciudadana forman parte de una estrategia más amplia orientada a reforzar la resiliencia local y mejorar la calidad de vida de la población.

En conjunto, el principal desafío del municipio consiste en avanzar hacia un modelo territorial más resiliente y sostenible, capaz de compatibilizar la protección ambiental, la adaptación climática y el desarrollo local, reforzando al mismo tiempo la conexión entre sostenibilidad, bienestar y calidad urbana.

Fortalezas

- Elevado valor ambiental y paisajístico del territorio.
- Integración directa con el entorno natural de la Serra Calderona.
- Baja presión urbanística y conservación del paisaje rural.
- Amplia presencia de suelo protegido y forestal.
- Buena calidad ambiental y entorno natural consolidado.

Debilidades

- Parque edificatorio envejecido y con baja eficiencia energética.
- Escasa implantación de energías renovables a escala local.
- Recursos municipales limitados para actuaciones ambientales de gran dimensión.
- Dependencia externa para determinadas infraestructuras y servicios ambientales.

Oportunidades

- Rehabilitación energética de viviendas y edificios públicos.
- Implantación de instalaciones de autoconsumo energético.
- Desarrollo de programas de sensibilización y educación ambiental.
- Acceso a fondos europeos y supramunicipales vinculados a sostenibilidad y transición energética.
- Incremento de zonas verdes y actuaciones de adaptación climática.

Amenazas

- Alto riesgo de incendios forestales.
- Incremento de episodios de sequía y estrés hídrico.
- Aumento de temperaturas derivado del cambio climático.
- Riesgo de degradación ambiental por abandono de zonas rurales o forestales.
- Dificultad para equilibrar protección ambiental y desarrollo territorial.

Eje 3: Economía circular y reciclaje

La economía circular y la gestión sostenible de los residuos representan un ámbito estratégico para Albalat dels Tarongers, especialmente en un contexto territorial marcado por el predominio del suelo rural, la protección ambiental y la necesidad de optimizar el uso de los recursos disponibles. La transición hacia modelos de producción y consumo más sostenibles constituye un elemento clave para reforzar la sostenibilidad local y reducir el impacto ambiental del municipio.

La gestión de residuos y recursos básicos se realiza principalmente a través de servicios supramunicipales, lo que garantiza la prestación de los servicios esenciales pero limita parcialmente la capacidad de actuación directa del Ayuntamiento. No obstante, esta situación también permite aprovechar infraestructuras compartidas y desarrollar estrategias coordinadas de reciclaje, sensibilización ambiental y mejora de la eficiencia en la gestión de residuos.

Los resultados del proceso participativo reflejan una creciente preocupación ciudadana por la limpieza urbana, la gestión de residuos y la necesidad de me-

jorar las tasas de reciclaje. La población identifica como prioritarias actuaciones relacionadas con la recogida selectiva, la reducción de residuos y la implantación de medidas que favorezcan hábitos de consumo más sostenibles.

El municipio cuenta además con un importante potencial para desarrollar iniciativas de economía circular vinculadas al entorno rural y agrícola. Aunque la actividad agraria tiene actualmente un peso reducido en términos económicos, continúa siendo un elemento fundamental del paisaje y de la identidad territorial. Esto abre oportunidades para impulsar proyectos relacionados con productos de proximidad, valorización de residuos orgánicos, compostaje, aprovechamiento de recursos agrícolas y promoción de circuitos cortos de consumo.

La educación ambiental y la concienciación ciudadana aparecen igualmente como herramientas fundamentales para consolidar hábitos sostenibles entre la población. El fomento del reciclaje, la reducción del consumo de plásticos y la sensibilización sobre el uso eficiente de recursos naturales constituyen actuaciones prioritarias para avanzar hacia un modelo más circular y sostenible.

En paralelo, la economía circular puede convertirse también en una oportunidad para reforzar el turismo sostenible y el atractivo territorial del municipio, vinculando sostenibilidad, paisaje y calidad ambiental como elementos diferenciadores dentro del entorno comarcal y metropolitano.

En conjunto, el principal reto del eje de economía circular y reciclaje consiste en consolidar un modelo de gestión más eficiente y sostenible de los recursos, reduciendo el impacto ambiental, mejorando las tasas de reciclaje y promoviendo una mayor implicación ciudadana en la transición ecológica del municipio.

Fortalezas

- Entorno rural y agrícola compatible con modelos de economía circular.
- Buena calidad ambiental y baja presión urbana.
- Existencia de infraestructuras supramunicipales de gestión de residuos.
- Sensibilidad creciente de la población hacia cuestiones ambientales.

Debilidades

- Dependencia de servicios externos para la gestión de residuos.
- Tasas de reciclaje y recogida selectiva mejorables.
- Escasa implantación de iniciativas locales de economía circular.
- Recursos municipales limitados para desarrollar proyectos propios de gran alcance.

Oportunidades

- Desarrollo de programas de reciclaje y compostaje.
- Impulso de campañas de educación y sensibilización ambiental.
- Valorización de residuos agrícolas y orgánicos.
- Promoción de productos de proximidad y consumo local sostenible.
- Acceso a financiación europea para proyectos de economía circular.

Amenazas

- Incremento de costes asociados a la gestión de residuos.
- Dependencia de infraestructuras y decisiones supramunicipales.
- Baja participación ciudadana en determinados programas ambientales.
- Riesgo de deterioro ambiental si no se mejora la gestión de residuos y recursos.

Eje 4: Movilidad sostenible

La movilidad sostenible constituye un eje estratégico clave para Albalat dels Tarongers, dado su carácter rural, su baja densidad de población y su integración funcional en el ámbito comarcal del Camp de Morvedre. La proximidad a Sagunto y la relativa cercanía a Valencia condicionan los patrones de movilidad cotidiana, especialmente en relación con el acceso al empleo, los servicios especializados y los equipamientos educativos y sanitarios.

El municipio presenta una estructura urbana compacta, lo que favorece los desplazamientos a pie dentro del núcleo urbano. La mayoría de los servicios básicos se localizan a distancias reducidas, permitiendo una movilidad interna mayoritariamente peatonal y contribuyendo a una menor generación de tráfico dentro del casco urbano. No obstante, la presencia de áreas residenciales de baja densidad y de hábitat disperso en los bordes del núcleo urbano incrementa la dependencia del vehículo privado para determinados desplazamientos cotidianos.

La conectividad viaria de Albalat dels Tarongers es adecuada, con accesos directos a la red comarcal que facilitan la comunicación con Sagunto, Algímia d'Alfara y otros municipios próximos. Sin embargo, el transporte público presenta una oferta limitada, especialmente en frecuencia y horarios, lo que refuerza el uso del vehículo privado como principal modo de desplazamiento intermunicipal.

Desde el punto de vista de la movilidad activa, el municipio se beneficia de su proximidad a la Vía Verde de Ojos Negros, un itinerario de alto valor ambiental y recreativo que atraviesa el entorno y conecta diversos municipios del interior con la costa. Este recurso constituye una oportunidad estratégica para fomentar la movilidad ciclista y peatonal, tanto con fines recreativos como turísticos, aunque su integración funcional en la movilidad cotidiana es todavía limitada.

La movilidad sostenible en Albalat dels Tarongers debe abordarse, por tanto, desde una perspectiva adaptada a su escala, priorizando la mejora de la accesibilidad peatonal, la conexión segura con itinerarios ciclistas supramunicipales, la reducción de la dependencia del vehículo privado y el refuerzo del transporte público comarcal. Todo ello contribuirá a mejorar la calidad de vida, reducir el impacto ambiental y reforzar la cohesión territorial del municipio.

Fortalezas

- Núcleo urbano compacto que favorece los desplazamientos a pie.
- Baja intensidad de tráfico en el interior del municipio.
- Buena conexión viaria con Sagunto y el entorno comarcal.
- Proximidad a la Vía Verde de Ojos Negros como infraestructura ciclista estratégica.

Debilidades

- Dependencia elevada del vehículo privado para desplazamientos intermunicipales.
- Oferta limitada de transporte público en frecuencia y horarios.
- Escasa infraestructura ciclista integrada en la movilidad cotidiana.
- Dificultades de movilidad para población envejecida sin vehículo propio.

Oportunidades

- Fomento de la movilidad activa y saludable dentro del núcleo urbano.
- Integración de la Vía Verde como recurso de movilidad sostenible y turística.
- Mejora de la coordinación comarcal del transporte público.
- Implantación de medidas de calmado del tráfico y mejora del espacio peatonal.
- Desarrollo de estrategias de movilidad adaptadas a municipios rurales.

Amenazas

- Incremento de la dependencia del vehículo privado por falta de alternativas.
- Aislamiento funcional de determinados colectivos sin acceso a transporte propio.
- Dificultad para financiar infraestructuras de movilidad a escala local.
- Incremento de emisiones asociadas a los desplazamientos diarios fuera del municipio.

Eje 5: Cohesión social

La cohesión social constituye un eje fundamental para el desarrollo sostenible y la calidad de vida en Albalat dels Tarongers, un municipio de carácter rural que ha experimentado un crecimiento demográfico sostenido en los últimos años y que presenta una estructura social diversa y en transformación. La combinación de población residente de larga duración y nuevos habitantes refuerza la necesidad de políticas que favorezcan la integración, la participación y el arraigo comunitario.

Desde el punto de vista demográfico, Albalat dels Tarongers presenta una población de 1.516 habitantes, con una densidad moderada y una evolución positiva que lo diferencia de otros municipios rurales con dinámicas regresivas. El índice de envejecimiento se sitúa en el 118,2 %, lo que indica una presencia significativa de población mayor, aunque en valores más favorables que los promedios provincial y autonómico. Este perfil demográfico, unido a un índice de dependencia moderado, permite mantener un cierto equilibrio social, pero plantea retos a medio plazo en materia de atención a las personas mayores y relevo generacional.

La población infantil y juvenil mantiene un peso reducido, aunque el índice de maternidad ligeramente superior a la media contribuye a una cierta capacidad de renovación poblacional. Esta circunstancia refuerza la importancia de disponer de servicios y espacios adecuados para la infancia, la juventud y las familias,

así como de iniciativas que favorezcan la permanencia de población joven en el municipio.

La presencia de población extranjera alcanza el 11,7 % del total, con procedencias diversas y un predominio de flujos migratorios procedentes de otros municipios de la Comunitat Valenciana. Esta diversidad, junto con un saldo migratorio positivo en los últimos años, configura un contexto favorable para la integración social, siempre que se refuercen las políticas de acogida, convivencia y participación ciudadana.

En cuanto a los equipamientos sociales y culturales, el municipio dispone de recursos básicos adaptados a su escala, como instalaciones deportivas, espacios públicos y edificios municipales que actúan como puntos de encuentro y dinamización comunitaria. No obstante, la oferta de equipamientos culturales y juveniles es limitada, lo que condiciona las oportunidades de ocio, participación y actividad social, especialmente para la población más joven.

En el ámbito de la igualdad de género, aunque no se detectan desequilibrios demográficos acusados, persisten diferencias en el acceso al empleo y en la estructura del mercado laboral, con una mayor incidencia del desempleo femenino. Esta situación pone de manifiesto la necesidad de impulsar políticas activas de igualdad, conciliación y apoyo a la inserción laboral de las mujeres.

En este contexto, la cohesión social en Albalat dels Tarongers debe abordarse desde una perspectiva integral, reforzando los servicios sociales de proximidad, fomentando la participación ciudadana, promoviendo la igualdad de oportunidades y generando espacios y actividades que fortalezcan el sentimiento de comunidad y la convivencia intergeneracional.

Fortalezas

- Crecimiento demográfico sostenido y población estable.
- Índice de envejecimiento inferior a la media provincial y autonómica.
- Saldo migratorio positivo y diversidad de procedencias.
- Entorno seguro y de proximidad que favorece las relaciones vecinales.
- Predominio de vivienda principal que refuerza el arraigo comunitario.

Debilidades

- Envejecimiento progresivo de la población.
- Peso reducido de población infantil y juvenil.
- Oferta limitada de equipamientos culturales y de ocio juvenil.
- Desigualdades de género en el mercado laboral.
- Tejido asociativo reducido y poco estructurado.

Oportunidades

- Desarrollo de programas de envejecimiento activo y atención comunitaria.
- Impulso de actividades intergeneracionales y de participación ciudadana.
- Integración social de la población extranjera como elemento de dinamización.
- Refuerzo de políticas de igualdad y conciliación.
- Acceso a programas supramunicipales en materia social y de inclusión.

Amenazas

- Riesgo de soledad no deseada en población mayor.
- Dificultad para retener población joven a medio plazo.
- Pérdida de servicios si no se mantiene el crecimiento poblacional.
- Cronificación de desigualdades sociales y de género.

Eje 6: Economía urbana

La economía urbana constituye uno de los principales retos estratégicos para Albalat dels Tarongers, un municipio de carácter rural cuya actividad económica se encuentra estrechamente vinculada al entorno comarcal del Camp de Morvedre y, especialmente, a la proximidad de Sagunto como principal polo económico, industrial y logístico de referencia.

La estructura económica local se caracteriza por un claro predominio del sector servicios, que concentra la mayor parte de la actividad empresarial y comercial del municipio. Este sector está compuesto principalmente por pequeños comercios, establecimientos de hostelería, servicios personales y actividades vinculadas al turismo rural y de naturaleza, que desempeñan un papel relevante en la dinamización económica y social del municipio, aunque con una capacidad limitada de generación de empleo estable y especializado.

La agricultura mantiene un peso reducido en términos estrictamente económicos y laborales, pero continúa siendo un elemento fundamental del paisaje, de la identidad local y del uso del suelo. La actividad agraria tradicional y los recursos vinculados al entorno natural ofrecen oportunidades para impulsar iniciativas relacionadas con productos de proximidad, turismo sostenible, gastronomía local y valorización del territorio rural.

La actividad industrial es prácticamente inexistente dentro del término municipal, circunstancia que refuerza el carácter residencial de Albalat dels Tarongers y genera una elevada dependencia funcional del exterior para el acceso al empleo. Una parte importante de la población activa realiza desplazamientos diarios hacia otros municipios del entorno, especialmente Sagunto y el área metropolitana de Valencia.

El mercado laboral local presenta niveles moderados de desempleo, aunque se detectan mayores dificultades de inserción en determinados colectivos, especialmente mujeres y población joven. La limitada diversificación económica y la escasez de oportunidades laborales dentro del propio municipio suponen uno de los principales retos para garantizar la fijación de población y el relevo generacional.

En este contexto, el desarrollo de nuevas formas de actividad económica compatibles con el carácter rural y residencial del municipio adquiere una relevancia creciente. El impulso del teletrabajo, la digitalización, el emprendimiento local y las actividades vinculadas a la economía verde y al turismo sostenible representan oportunidades estratégicas para diversificar la economía local y reforzar la resiliencia económica del municipio.

El principal reto del eje de economía urbana consiste, por tanto, en fortalecer la economía de proximidad, diversificar las oportunidades laborales y aprovechar el potencial territorial y ambiental del municipio para generar actividad económica sostenible y compatible con la protección del entorno.

Fortalezas

- Entorno rural atractivo y elevada calidad de vida.
- Proximidad a polos económicos comarcales como Sagunto.
- Presencia de pequeños comercios y servicios de proximidad.
- Potencial del turismo rural y de naturaleza.
- Identidad agrícola y paisajística consolidada.

Debilidades

- Escasa diversificación del tejido económico local.
- Dependencia del empleo externo al municipio.
- Limitada presencia de actividad industrial y empresarial.
- Mayor incidencia del desempleo femenino.
- Escasa generación de empleo cualificado dentro del municipio.

Oportunidades

- Impulso del teletrabajo y economía digital.
- Desarrollo del turismo sostenible y actividades vinculadas al patrimonio natural.
- Fomento del emprendimiento local y de la economía de proximidad.
- Valorización de productos agrícolas y recursos locales.
- Acceso a programas de financiación para desarrollo rural y empleo.

Amenazas

- Riesgo de estancamiento económico por falta de diversificación.
- Dificultad para retener y atraer población joven.
- Incremento de la dependencia funcional del entorno comarcal.
- Pérdida progresiva de actividad comercial de proximidad.
- Limitaciones presupuestarias para políticas de desarrollo económico.

Eje 7: Vivienda

La vivienda constituye un elemento clave para la sostenibilidad territorial y social de Albalat dels Tarongers, especialmente en un contexto caracterizado por el predominio del uso residencial, la estabilidad demográfica y la voluntad municipal de mantener un modelo urbano compacto y equilibrado.

El parque residencial del municipio se caracteriza principalmente por la presencia de vivienda unifamiliar de baja altura, concentrada tanto en el núcleo histórico como en desarrollos residenciales de baja densidad situados en el entorno urbano. Predomina claramente la vivienda principal frente a la secundaria, circunstancia que refuerza el arraigo de la población y el carácter residencial estable del municipio.

El parque edificatorio presenta una antigüedad significativa, especialmente en el casco histórico, donde existe un importante número de viviendas construidas antes de 1970. También destacan desarrollos residenciales ejecutados entre las décadas de 1970 y 1990, mientras que el crecimiento residencial posterior al año 2000 ha sido reducido, reflejando la ausencia de procesos recientes de expansión urbanística intensiva.

Esta situación plantea importantes retos relacionados con la rehabilitación y conservación del parque residencial existente. Muchas viviendas requieren actuaciones de mejora vinculadas a eficiencia energética, accesibilidad, confort térmico y adaptación a las necesidades de una población progresivamente envejecida. Asimismo, parte del parque residencial tradicional presenta necesidades de conservación y modernización para garantizar unas condiciones adecuadas de habitabilidad.

El planeamiento urbanístico vigente apuesta por la contención del crecimiento urbano y la protección del suelo no urbanizable, orientando el desarrollo residencial hacia la consolidación y mejora del tejido urbano existente. Este modelo favorece la preservación del entorno natural y paisajístico, aunque también limita la disponibilidad de nuevo suelo residencial y la capacidad de crecimiento urbano futuro.

La oferta residencial actual presenta además ciertas dificultades para adaptarse a nuevos perfiles de población, especialmente jóvenes y nuevos residentes. El acceso a vivienda asequible y adaptada constituye uno de los principales desafíos para garantizar el relevo generacional y evitar procesos de envejecimiento o pérdida de población a medio plazo.

En este contexto, la rehabilitación residencial, la mejora de la eficiencia energética, la adaptación de viviendas existentes y la promoción de vivienda adecuada para diferentes perfiles sociales se presentan como líneas estratégicas fundamentales para reforzar la calidad urbana y residencial del municipio.

Fortalezas

- Predominio de vivienda principal y estabilidad residencial.
- Modelo urbano compacto y de baja densidad.
- Buena calidad residencial y entorno tranquilo.
- Planeamiento urbanístico orientado a la sostenibilidad y contención urbana.
- Integración entre núcleo urbano y entorno natural.

Debilidades

- Parque de viviendas envejecido.
- Necesidades importantes de rehabilitación y eficiencia energética.
- Oferta limitada de vivienda adaptada a jóvenes y nuevos residentes.
- Escasa presencia de vivienda accesible y adaptada.
- Limitada disponibilidad de nuevo suelo residencial.

Oportunidades

- Rehabilitación energética y mejora de accesibilidad del parque residencial.
- Programas de ayudas públicas para rehabilitación y vivienda.
- Atracción de nuevos residentes vinculados al teletrabajo y calidad de vida rural.
- Recuperación y puesta en valor de viviendas tradicionales.
- Adaptación de viviendas a nuevas necesidades demográficas y sociales.

Amenazas

- Riesgo de envejecimiento progresivo del parque residencial.
- Dificultad para atraer población joven por falta de vivienda adecuada.
- Incremento de costes de rehabilitación y construcción.
- Posible deterioro de viviendas tradicionales por falta de inversión.
- Limitaciones urbanísticas derivadas de la protección del suelo no urbanizable.

Eje 8: Modelo de ciudad

El modelo de ciudad de Albalat dels Tarongers se define por su carácter rural, su baja densidad de población y su estrecha relación con el entorno natural y paisajístico del Camp de Morvedre y la Serra Calderona. El municipio presenta un modelo urbano contenido, basado en un núcleo histórico compacto y crecimientos residenciales de baja densidad en sus bordes, lo que ha permitido pre-

servar de forma significativa el suelo no urbanizable y los valores ambientales del término municipal.

El núcleo urbano principal concentra la mayor parte de la población, los servicios básicos y los equipamientos municipales, configurándose como el centro de la vida social y comunitaria. Su trama compacta favorece los desplazamientos a pie, la proximidad entre usos y una fuerte identidad local, elementos que contribuyen positivamente a la cohesión social y a la calidad de vida. No obstante, el reducido tamaño del núcleo limita la diversidad de usos urbanos y la disponibilidad de equipamientos especializados.

Los desarrollos residenciales de baja densidad situados en los bordes del casco urbano y el hábitat disperso mantienen una integración paisajística elevada, pero generan retos específicos en términos de prestación de servicios, mantenimiento de infraestructuras y movilidad cotidiana. Esta configuración refuerza la dependencia del vehículo privado y plantea la necesidad de una planificación cuidadosa para evitar procesos de dispersión urbana no deseados.

El planeamiento urbanístico vigente, aprobado recientemente, apuesta por un modelo de crecimiento contenido, orientado a la consolidación del tejido urbano existente y a la protección del suelo no urbanizable. Este enfoque resulta coherente con la escala del municipio y con los objetivos de sostenibilidad territorial, pero exige una atención prioritaria a la rehabilitación del parque edificatorio, la mejora del espacio público y la adaptación del entorno urbano a una población progresivamente envejecida.

En este contexto, el modelo de ciudad de Albalat dels Tarongers debe orientarse hacia la mejora de la calidad urbana del núcleo existente, la optimización del uso del suelo urbano consolidado, la puesta en valor del espacio público como lugar de encuentro y convivencia, y la integración equilibrada entre el ámbito urbano y el entorno natural. Todo ello permitirá consolidar un modelo de ciudad rural sostenible, accesible y cohesionado, alineado con los principios de la Agenda Urbana.

Fortalezas

- Núcleo urbano compacto y fácilmente accesible a pie.
- Crecimiento urbano contenido y controlado.
- Elevada integración paisajística con el entorno natural.
- Alta proporción de suelo no urbanizable protegido.
- Identidad local y fuerte arraigo comunitario.

Debilidades

- Escasa diversidad de usos urbanos y de equipamientos especializados.
- Dispersión residencial en los bordes del núcleo urbano.
- Dependencia del vehículo privado para determinados desplazamientos.
- Parque edificatorio envejecido en el casco histórico.

Oportunidades

- Rehabilitación y regeneración del tejido urbano existente.
- Mejora del espacio público como elemento de cohesión social.
- Adaptación del entorno urbano a las necesidades de una población envejecida.
- Atracción de nuevos residentes vinculados a modelos de vida rural y teletrabajo.
- Desarrollo de un modelo de ciudad rural sostenible y replicable.

Amenazas

- Riesgo de dispersión urbana si no se refuerza la planificación.
- Incremento de los costes de mantenimiento de infraestructuras por la baja densidad.
- Pérdida de centralidad y actividad en el núcleo urbano.
- Dificultad para financiar actuaciones de regeneración urbana a escala local.

Eje 9: Digitalización

La digitalización constituye un eje estratégico fundamental para el desarrollo y la modernización de Albalat dels Tarongers, especialmente en un contexto de municipio rural con baja densidad de población, crecimiento demográfico reciente y una creciente atracción de nuevos perfiles residenciales vinculados al teletrabajo y a los servicios digitales. La transformación digital se presenta como una herramienta clave para mejorar la eficiencia de la gestión municipal, facilitar el acceso a los servicios públicos y reducir las desigualdades territoriales.

La escala reducida del municipio permite una implantación progresiva y adaptada de soluciones digitales, favoreciendo una relación cercana entre la administración local y la ciudadanía. La digitalización de los servicios municipales y el impulso de la administración electrónica pueden contribuir de forma significativa a simplificar trámites, mejorar la transparencia y facilitar el acceso a los servicios, especialmente para la población activa y los nuevos residentes.

No obstante, la estructura demográfica del municipio, con una presencia significativa de población mayor, plantea retos importantes en términos de brecha digital y alfabetización tecnológica. Este contexto exige acompañar los procesos de digitalización con acciones formativas y de apoyo que garanticen la inclusión digital y eviten situaciones de exclusión, especialmente entre las personas mayores y los colectivos con menor acceso a recursos tecnológicos.

Desde el punto de vista económico y territorial, la digitalización ofrece oportunidades relevantes para diversificar la actividad local, fomentar el teletrabajo y atraer población activa que valore la calidad de vida del entorno rural sin renunciar a la conectividad y a las oportunidades laborales. La mejora de las infraestructuras digitales y de la conectividad resulta, por tanto, un elemento clave para consolidar el atractivo residencial del municipio y reforzar su integración funcional en el ámbito comarcal.

Asimismo, la digitalización puede desempeñar un papel relevante en la participación ciudadana, facilitando canales de comunicación directa entre el Ayuntamiento y la población, promoviendo procesos participativos más accesibles y reforzando el sentimiento de comunidad. En este contexto, el principal reto del eje de digitalización en Albalat dels Tarongers consiste en avanzar hacia un modelo de municipio digital inclusivo, eficiente y adaptado a su escala, que actúe como palanca para el desarrollo social, económico y territorial.

Fortalezas

- Escala municipal reducida que facilita la implantación de soluciones digitales.
- Crecimiento reciente de población vinculada a nuevos modelos residenciales.
- Relación cercana entre administración y ciudadanía.
- Potencial para mejorar la eficiencia de los servicios municipales mediante la digitalización.

Debilidades

- Envejecimiento de la población que dificulta la alfabetización digital.
- Recursos técnicos y humanos municipales limitados.
- Nivel aún incipiente de digitalización de los servicios municipales.
- Dependencia de infraestructuras y apoyos supramunicipales.

Oportunidades

- Desarrollo de la administración electrónica y servicios digitales municipales.
- Programas de formación en competencias digitales para la ciudadanía.
- Fomento del teletrabajo y atracción de nuevos residentes.
- Acceso a ayudas y programas de digitalización para municipios rurales.
- Impulso de canales digitales de participación ciudadana.

Amenazas

- Persistencia de la brecha digital en determinados colectivos.
- Dificultad para mantener y actualizar infraestructuras tecnológicas.
- Falta de financiación estable para proyectos de digitalización.
- Riesgo de exclusión digital si no se acompaña la transformación con formación adecuada.

Eje 10: Instrumentos de intervención y gobernanza

Los instrumentos de intervención y la gobernanza constituyen un eje clave para garantizar la correcta implementación de la Agenda Urbana en un municipio de pequeña escala como Albalat dels Tarongers. Su tamaño poblacional, la limitada capacidad administrativa y la dependencia de estructuras supramunicipales hacen necesario un modelo de gobernanza basado en la cooperación, la eficiencia y la cercanía a la ciudadanía.

El Ayuntamiento de Albalat dels Tarongers actúa como administración de proximidad, con una relación directa y cercana con la población, lo que facilita la identificación de necesidades, la atención personalizada y la resolución ágil de los asuntos cotidianos. Esta cercanía representa una fortaleza en términos de participación y cohesión social, aunque convive con limitaciones derivadas de la escasez de recursos técnicos, humanos y económicos para el desarrollo de proyectos complejos.

La prestación de numerosos servicios básicos y el impulso de determinadas políticas públicas dependen en gran medida de la coordinación con otras administraciones y entidades supramunicipales, especialmente a nivel comarcal, provincial y autonómico. La cooperación intermunicipal y el acceso a programas y ayudas externas se convierten, por tanto, en instrumentos fundamentales para garantizar la calidad de los servicios, optimizar recursos y ejecutar actuaciones estratégicas alineadas con los objetivos de la Agenda Urbana.

En materia de planificación, el municipio cuenta con un planeamiento urbanístico recientemente aprobado, que establece un marco adecuado para la ordenación del territorio y el desarrollo urbano sostenible. No obstante, la Agenda Urbana se plantea como un instrumento complementario y transversal, orientado a integrar las políticas sectoriales, priorizar actuaciones y definir una hoja de ruta coherente a medio y largo plazo, más allá de las competencias estrictamente urbanísticas.

El proceso participativo desarrollado en el marco de la Agenda Urbana ha permitido incorporar la visión de la ciudadanía y de los agentes locales en la definición del diagnóstico y de los retos estratégicos. Aunque el tejido asociativo local es reducido, existen entidades y dinámicas comunitarias con capacidad para contribuir a la implementación de acciones y al fortalecimiento de la gobernanza local.

En este contexto, el principal reto del eje de instrumentos de intervención y gobernanza en Albalat dels Tarongers consiste en reforzar la capacidad institucional del Ayuntamiento, mejorar la coordinación interadministrativa, consolidar mecanismos estables de participación ciudadana y aprovechar los instrumentos estratégicos y de financiación disponibles para impulsar un desarrollo urbano sostenible, inclusivo y adaptado a la escala del municipio.

Fortalezas

- Administración local cercana y accesible a la ciudadanía.
- Relación directa entre Ayuntamiento y población.
- Planeamiento urbanístico actualizado.
- Conocimiento profundo del territorio y de las necesidades locales.

Debilidades

- Recursos técnicos, humanos y económicos limitados.
- Dependencia de estructuras supramunicipales para la prestación de servicios.
- Tejido asociativo reducido y poco estructurado.
- Capacidad limitada para ejecutar proyectos complejos de forma autónoma.

Oportunidades

- Utilización de la Agenda Urbana como instrumento estratégico transversal.
- Acceso a financiación supramunicipal y fondos europeos.
- Refuerzo de la cooperación intermunicipal y comarcal.
- Impulso de mecanismos de participación ciudadana más estructurados.
- Mejora de la eficiencia administrativa mediante la digitalización.

Amenazas

- Sobrecarga administrativa para un ayuntamiento de pequeña escala.
- Complejidad normativa y administrativa creciente.
- Dependencia excesiva de decisiones externas para proyectos estratégicos.
- Riesgo de pérdida de oportunidades por falta de capacidad técnica.

04.

Formulació estratègica

La formulació estratègica de la Agenda Urbana de Albalat dels Tarongers se fundamenta en el anàlisi de les característiques territorials, demogràfiques, socials, econòmiques i urbanes del municipi, así como en la identificació de los principales retos y oportunidades que condicionan su desarrollo futuro. A partir de este diagnóstico se establecen las prioridades estratégicas que orientarán la acción pública municipal en los próximos años, con el objetivo de avanzar hacia un modelo de desarrollo sostenible, equilibrado y adaptado a las características propias del municipio.

Albalat dels Tarongers es un municipio situado en la comarca del Camp de Morvedre, al norte de la provincia de Valencia, con una superficie aproximada de 21,3 km² y una población cercana a los 1.516 habitantes. Su proximidad a Sagunto y su relativa cercanía al área metropolitana de Valencia le confieren una posición estratégica dentro del sistema territorial comarcal, combinando su carácter rural con una fuerte relación funcional con los principales núcleos urbanos del entorno.

En las últimas dos décadas el municipio ha experimentado un crecimiento demográfico sostenido, incrementando su población de forma significativa desde 2005. Este crecimiento se ha intensificado especialmente en los últimos años, lo que evidencia el atractivo residencial del municipio dentro de la comarca, favorecido por la calidad ambiental del entorno, la disponibilidad de vivienda y su buena conexión con los centros de empleo cercanos.

Desde el punto de vista demográfico, el municipio presenta una estructura poblacional dominada por la población adulta y un proceso de envejecimiento progresivo, con una presencia significativa de población mayor. No obstante, el municipio mantiene un cierto equilibrio demográfico gracias a un índice de dependencia moderado, una natalidad relativamente superior a la media del entorno y un saldo migratorio positivo en los últimos años, factores que contribuyen a sostener la renovación poblacional.

En términos territoriales, Albalat dels Tarongers presenta un modelo caracterizado por una baja densidad de población y por un claro predominio del suelo no urbanizable, que representa la mayor parte del término municipal. Este modelo

territorial refuerza el carácter rural del municipio y su estrecha relación con el entorno natural y agrícola, especialmente con el paisaje forestal vinculado a la Serra Calderona. Esta situación supone una oportunidad para preservar los valores ambientales y paisajísticos del territorio, pero también plantea desafíos relacionados con la gestión del suelo, la prevención de riesgos ambientales y la prestación eficiente de servicios.

El núcleo urbano se configura como un asentamiento compacto de baja altura, con predominio de vivienda unifamiliar y con un crecimiento urbano contenido. Este modelo favorece la proximidad entre viviendas, equipamientos y espacios públicos, facilitando la movilidad peatonal y reforzando la cohesión social. Al mismo tiempo, la presencia de áreas residenciales dispersas en el término municipal plantea retos en materia de movilidad, gestión de infraestructuras y prestación de servicios.

Desde el punto de vista económico, el municipio presenta una estructura productiva caracterizada por el predominio del sector servicios y por la presencia de pequeñas actividades comerciales y de hostelería orientadas principalmente a cubrir las necesidades de la población local. La agricultura mantiene un papel relevante en la configuración del paisaje y la identidad territorial, aunque su peso en términos de empleo es reducido. Una parte significativa de la población activa desarrolla su actividad laboral fuera del municipio, especialmente en Sagunto y en otros municipios del Camp de Morvedre, lo que refuerza el carácter residencial de Albalat dels Tarongers.

En este contexto, la Agenda Urbana de Albalat dels Tarongers establece un marco estratégico orientado a reforzar la sostenibilidad territorial, mejorar la calidad de vida de la población, fomentar la cohesión social, impulsar la economía local y preservar los valores ambientales y paisajísticos del municipio. Este marco se concreta en la identificación de los principales retos estratégicos que deberán guiar la planificación municipal en los próximos años.

4.1 Principales retos identificados en la localidad

OE1. Ordenar el territorio y hacer un uso racional del suelo

- Consolidar un modelo territorial equilibrado basado en la protección del suelo rural y la contención del crecimiento urbano.
- Preservar los valores ambientales, agrícolas y paisajísticos del término municipal.
- Mejorar la integración entre el núcleo urbano y el entorno natural y rural.
- Reforzar la coordinación territorial con los municipios del entorno comarcal.

- Evitar procesos de dispersión urbana y fomentar un crecimiento coherente con la identidad local.

OE2. Evitar la dispersión urbana y revitalizar la ciudad existente

- Favorecer la rehabilitación y mejora del parque residencial existente.
- Recuperar viviendas vacías o en desuso para incrementar la oferta residencial.
- Mejorar la calidad urbana y funcional del casco urbano consolidado.
- Impulsar actuaciones de regeneración urbana en espacios deteriorados o infrautilizados.
- Facilitar el acceso a vivienda para favorecer la permanencia y llegada de población joven.

OE3. Prevenir y reducir los impactos del cambio climático

- Mejorar la eficiencia energética de edificios e instalaciones municipales.
- Impulsar el uso de energías renovables y el autoconsumo energético.
- Adaptar el municipio frente a episodios de calor extremo, sequía y otros riesgos climáticos.
- Incrementar las zonas verdes y espacios arbolados para mejorar el confort climático.
- Reducir las emisiones contaminantes derivadas de la actividad urbana y municipal.

OE4. Hacer una gestión sostenible de los recursos y favorecer la economía circular

- Proteger los recursos naturales y mejorar la gestión sostenible del territorio.
- Promover prácticas sostenibles en la gestión de residuos y reciclaje.
- Fomentar el uso eficiente del agua y de los recursos municipales.
- Impulsar campañas de sensibilización ambiental entre la ciudadanía.
- Favorecer hábitos de consumo responsable y sostenibilidad local.

OE5. Favorecer la proximidad y la movilidad sostenible

- Reducir la dependencia del vehículo privado en los desplazamientos intermunicipales.
- Mejorar la conectividad con los sistemas de transporte público del entorno comarcal.

- Favorecer los desplazamientos peatonales dentro del núcleo urbano.
- Impulsar infraestructuras ciclistas e itinerarios verdes seguros.
- Mejorar la accesibilidad y seguridad vial en calles y espacios públicos.

OE6. Fomentar la cohesión social y buscar la equidad

- Afrontar el envejecimiento progresivo de la población y reforzar la atención a las personas mayores.
- Favorecer la atracción y permanencia de población joven y familias.
- Impulsar la igualdad de oportunidades y reducir desigualdades sociales y de género.
- Fomentar la participación ciudadana y fortalecer el tejido asociativo local.
- Reforzar las actividades culturales, deportivas y sociales como herramientas de cohesión.

OE7. Impulsar y favorecer la economía urbana

- Impulsar la economía local basada en el comercio y los servicios de proximidad.
- Fomentar el emprendimiento y las iniciativas vinculadas al turismo rural y de naturaleza.
- Favorecer nuevas oportunidades económicas ligadas al entorno natural y patrimonial.
- Apoyar la modernización y digitalización del tejido económico local.
- Potenciar la creación de empleo y la fijación de población en el municipio.

OE8. Garantizar el acceso a la vivienda

- Facilitar el acceso a vivienda asequible para jóvenes y nuevos residentes.
- Impulsar programas de rehabilitación de viviendas antiguas o en mal estado.
- Favorecer la adecuación de viviendas a criterios de accesibilidad y eficiencia energética.
- Incentivar la movilización de viviendas vacías hacia el mercado residencial.
- Promover un parque residencial adaptado a las necesidades actuales de la población.

OE9. Liderar y fomentar la innovación digital

- Impulsar la digitalización de la administración municipal y los servicios públicos.
- Reducir la brecha digital entre distintos grupos de población.
- Mejorar la conectividad digital y el acceso a internet de calidad.
- Favorecer el teletrabajo y nuevas oportunidades vinculadas a la economía digital.
- Impulsar programas de formación en competencias tecnológicas y digitales.

OE10. Mejorar los instrumentos de intervención y la gobernanza

- Reforzar la coordinación entre las distintas áreas de la administración municipal.
- Mejorar los mecanismos de participación ciudadana y transparencia institucional.
- Impulsar la cooperación con otras administraciones y municipios del entorno.
- Facilitar el acceso a programas de financiación y subvenciones para proyectos estratégicos.
- Mejorar la planificación, seguimiento y evaluación de las actuaciones municipales.

05.

Plan de Acció

5.1 Metodología del proceso

El Plan de Acció de la Agenda Urbana de Albalat dels Tarongers sigue la metodología propuesta por la Agenda Urbana Española (AUE) y toma como referencia la Agenda Urbana Valenciana (AUV), adaptando ambos marcos estratégicos a la realidad específica del municipio. Albalat dels Tarongers es un municipio rural del Camp de Morvedre caracterizado por su baja densidad de población, su estructura urbana compacta, la presencia de hábitat residencial disperso y un entorno natural de elevado valor ambiental vinculado a la Serra Calderona. Estas características condicionan tanto los retos como las oportunidades del municipio, haciendo necesario un enfoque estratégico flexible, transversal e integrado, adaptado a la escala local y orientado a reforzar la sostenibilidad territorial, la cohesión social y la calidad de vida de la población.

Asimismo, la proximidad funcional con Sagunto y el área metropolitana de València, junto con el carácter residencial creciente del municipio y la elevada presencia de suelo no urbanizable protegido, hacen necesario un modelo de planificación capaz de compatibilizar la preservación ambiental y paisajística con la mejora de los servicios, la movilidad y las oportunidades de desarrollo local.

La metodología aplicada combina análisis técnico, participación ciudadana y coordinación institucional, con el objetivo de construir una hoja de ruta realista, viable y alineada con las necesidades actuales y futuras de Albalat dels Tarongers.

El proceso se ha estructurado en torno a cinco principios fundamentales:

- **Participación ciudadana:** mediante encuestas, consultas vecinales, reuniones participativas y canales abiertos de comunicación con la ciudadanía, permitiendo incorporar las percepciones y prioridades de la población al proceso de planificación.
- **Transversalidad:** fomentando la coordinación entre las diferentes áreas municipales y la integración de los distintos ámbitos de actuación (urbanismo,

sostenibilidad, movilidad, cohesión social, vivienda, digitalización y gobernanza).

- **Enfoque integrado:** alineando la Agenda Urbana con otros instrumentos y políticas supramunicipales, así como con la Agenda 2030 y los Objetivos de Desarrollo Sostenible (ODS).
- **Adaptación a la escala local:** diseñando actuaciones coherentes con las capacidades y recursos de un municipio de pequeña escala, priorizando soluciones sostenibles, eficientes y fácilmente implementables.
- **Transparencia y seguimiento:** garantizando la difusión pública del proceso y estableciendo mecanismos de evaluación y monitorización que permitan analizar la evolución del Plan a medio y largo plazo.

Para el desarrollo de la Agenda Urbana de Albalat dels Tarongers se han definido distintas fases de trabajo, organizadas cronológicamente entre noviembre de 2025 y junio de 2026.

Fase inicial (noviembre 2025)

- Constitución del equipo de trabajo técnico y político.
- Definición de la metodología y calendario del proceso.
- Recopilación de documentación previa y análisis de información estadística, territorial y urbanística.
- Revisión de instrumentos estratégicos y normativos aplicables.
- Identificación preliminar de las principales características territoriales, ambientales y demográficas del municipio.

Fase de diagnóstico y análisis (diciembre 2025 – febrero 2026)

- Elaboración del análisis descriptivo del municipio.
- Desarrollo de los análisis DAFO por ejes estratégicos.
- Identificación de retos territoriales, sociales, económicos y ambientales.
- Análisis del modelo urbano, residencial y territorial.
- Evaluación de la movilidad y conectividad municipal.
- Estudio de las dinámicas demográficas y del envejecimiento poblacional.
- Análisis del entorno natural y de los riesgos ambientales vinculados al territorio.
- Diseño y difusión del proceso participativo ciudadano.
- Realización y análisis de encuestas y aportaciones vecinales.

Fase de formulación estratégica y Plan de Acción (marzo – abril 2026)

- Definición de objetivos estratégicos y líneas de actuación.
- Elaboración de fichas de proyectos y actuaciones prioritarias.
- Diseño del sistema de indicadores de seguimiento y evaluación.
- Identificación de posibles fuentes de financiación.
- Validación técnica y política de las propuestas planteadas.
- Integración de aportaciones ciudadanas y revisión final del contenido estratégico.

Fase de validación y aprobación (mayo – junio 2026)

- Revisión técnica definitiva del documento.
- Presentación pública de la Agenda Urbana.
- Validación institucional del contenido estratégico.
- Aprobación del Plan de Acción.
- Difusión de resultados y publicación del documento final.

Fase de implementación y seguimiento (a partir de junio de 2026)

Una vez aprobado el documento, la Agenda Urbana de Albalat dels Tarongers pasará a una fase continua de implementación, seguimiento y evaluación, basada en:

- La priorización de actuaciones estratégicas.
- La búsqueda de financiación supramunicipal y fondos europeos.
- La coordinación entre administraciones y agentes locales.
- La actualización periódica de indicadores.
- La elaboración de informes de seguimiento y evaluación.
- La adaptación progresiva de las actuaciones a las necesidades futuras del municipio.

La Agenda Urbana se configura, así como una herramienta flexible y dinámica, capaz de adaptarse a la evolución futura de Albalat dels Tarongers y orientar las políticas públicas locales hacia un modelo de desarrollo más sostenible, equilibrado, cohesionado y resiliente.

5.2 Objectivos estratégicos

Objectivos específicos Agenda Urbana de Albalat dels Tarongers

Objetivo 1. Mejora integral del espacio urbano, su mantenimiento, accesibilidad y calidad

Garantizar un adecuado estado de conservación, funcionalidad y accesibilidad del espacio urbano mediante una gestión eficiente del mantenimiento y la mejora continua de calles, espacios públicos y equipamientos.

Este objetivo se orienta a implantar un modelo de mantenimiento planificado y continuo, mejorando progresivamente el viario, las aceras y el mobiliario urbano, e incorporando la accesibilidad universal como criterio transversal. Se busca asegurar unas condiciones homogéneas de calidad urbana en todo el municipio, generando entornos más seguros, cómodos y funcionales para la vida diaria.

Objetivo 2. Refuerzo de la cohesión territorial

Mejorar la conexión entre el núcleo urbano y las áreas residenciales dispersas, garantizando un acceso equitativo a servicios, equipamientos y oportunidades en todo el término municipal. Este objetivo se orienta a reducir desigualdades territoriales mediante la mejora de conexiones y la optimización de la organización del territorio, favoreciendo una mayor integración y cohesión social.

Objetivo 3. Impulso de una movilidad sostenible y conectada

Reducir la dependencia del vehículo privado mediante el desarrollo de alternativas de movilidad más sostenibles y la mejora de las conexiones internas y comarcales. Se pretende fomentar itinerarios seguros para peatones y ciclistas, así como mejorar el acceso al transporte público y la conexión con el entorno.

Objetivo 4. Rehabilitación y eficiencia energética de edificios públicos y privados

Fomentar la rehabilitación y mejora de la eficiencia energética tanto en edificios residenciales como en equipamientos públicos, promoviendo un modelo edificatorio más sostenible. Este objetivo se orienta a reducir el consumo energético, mejorar el confort térmico y disminuir las emisiones, aprovechando programas de financiación y generando ahorro económico.

Objetivo 5. Acceso a la vivienda y equilibrio demográfico

Facilitar el acceso a la vivienda, especialmente para jóvenes y nuevas familias, favoreciendo el arraigo poblacional y el equilibrio generacional del municipio. Se orienta a promover medidas que faciliten el acceso a vivienda y contribuyan a mantener una estructura demográfica equilibrada.

Objetivo 6. Acción climática y sostenibilidad ambiental

Impulsar la adaptación y mitigación del cambio climático mediante la mejora del confort térmico, la reducción de emisiones y la gestión sostenible de los recursos. Incluye actuaciones como refugios climáticos, incremento de zonas verdes, gestión forestal y prevención de riesgos naturales.

Objetivo 7. Cohesión social y calidad de vida

Fortalecer la cohesión social mediante la mejora de los servicios sociales, la atención a la dependencia y el apoyo a las familias. Se orienta a mejorar el bienestar de la población y a responder a los retos derivados del envejecimiento.

Objetivo 8. Impulso de la economía local y el empleo

Dinamizar el tejido económico local mediante el apoyo al comercio de proximidad, el emprendimiento y la generación de empleo. Se busca reforzar la actividad económica y reducir la dependencia del entorno comarcal.

Objetivo 9. Transformación digital y desarrollo de competencias digitales

Impulsar la digitalización del municipio mediante la modernización de la administración, el apoyo a empresas y el desarrollo de habilidades digitales en la población. Se orienta a mejorar la eficiencia, reducir la brecha digital y facilitar el acceso a servicios.

Objetivo 10. Mejora de la gobernanza, la participación ciudadana y la comunicación institucional

Reforzar la gestión municipal mediante la mejora de la gobernanza, el fomento de la participación ciudadana y el desarrollo de una comunicación institucional más eficaz. Se busca mejorar la relación entre el ayuntamiento y la ciudadanía, aumentando la transparencia y la implicación social.

5.3 Líneas de actuación



OE1.

Mejora integral del espacio urbano, su mantenimiento, accesibilidad y calidad

Nº 1

→ **Nombre de la actuación**

Plan integral de mantenimiento y mejora del espacio urbano.

→ **Objetivo estratégico AUE**

OE1. Ordenar el territorio y hacer un uso racional del suelo.

→ **Objetivo local / específico**

Mejorar el estado de conservación y funcionalidad del espacio público en todo el municipio.

→ **Descripción de la actuación**

Implantación de un sistema integral de mantenimiento urbano que combine actuaciones preventivas y correctivas sobre el viario, aceras, mobiliario urbano, alumbrado y espacios públicos. Se establecerá una planificación periódica de intervenciones, priorizando las zonas con mayor deterioro y aquellas con mayor uso ciudadano. La actuación incluye la digitalización del control de incidencias, la mejora de la capacidad de respuesta municipal y la renovación progresiva de elementos urbanos obsoletos. Se espera mejorar la calidad urbana general, aumentar la seguridad y reducir las quejas ciudadanas.

→ **Agente impulsor / responsable**

Ayuntamiento de Albalat dels Tarongers.

→ **Colaboradores clave**

Diputación de Valencia, empresas de mantenimiento, servicios técnicos municipales.

→ **Horizonte temporal**

Corto - medio plazo (0-3 años)

→ **Presupuesto estimado**

150.000 - 350.000 €

→ **Indicadores de seguimiento**

Nº de incidencias resueltas
anualmente.

Superficie de espacio público
intervenido (m2).

Reducción del número de
quejas ciudadanas.

→ **Observaciones / notas**

Actuación estructural base para la mejora urbana.



OE1.

Mejora integral del espacio urbano, su mantenimiento, accesibilidad y calidad

Nº 2

→ **Nombre de la actuación**

Programa de accesibilidad universal en el espacio público.

→ **Objetivo estratégico AUE**

OE8. Garantizar la accesibilidad universal.

→ **Objetivo local / específico**

Eliminar barreras arquitectónicas y mejorar la movilidad peatonal.

→ **Descripción de la actuación**

Desarrollo de un programa progresivo de adaptación del espacio público para garantizar la accesibilidad universal. Incluye la mejora de aceras, pasos de peatones, itinerarios accesibles y accesos a equipamientos públicos. Se priorizarán las zonas con mayor presencia de población mayor o con movilidad reducida, incorporando criterios de diseño universal en todas las intervenciones. El objetivo es facilitar desplazamientos seguros y autónomos, mejorando la inclusión y la calidad de vida de la población.

→ **Agente impulsor / responsable**

Ayuntamiento de Albalat dels Tarongers.

→ **Colaboradores clave**

Diputación de Valencia, asociaciones sociales, técnicos especializados.

→ **Horizonte temporal**

Medio plazo (1-3 años)

→ **Presupuesto estimado**

120.000 – 300.000 €

→ **Indicadores de seguimiento**

Metros lineales de itinerarios accesibles ejecutados.	Nº de puntos adaptados.	% de equipamientos públicos accesibles.
---	-------------------------	---

→ **Observaciones / notas**

Prioridad en zonas con población envejecida.



OE2.

Evitar la dispersión urbana y revitalizar la ciudad existente

Nº 3

→ **Nombre de la actuación**

Programa de mejora de la conexión entre núcleo urbano y urbanizaciones.

→ **Objetivo estratégico AUE**

OE2. Evitar la dispersión urbana y revitalizar la ciudad existente.

→ **Objetivo local / específico**

Mejorar la conectividad territorial interna del municipio.

→ **Descripción de la actuación**

Adecuación y mejora de caminos, viales y accesos que conectan el núcleo urbano con las áreas residenciales dispersas. La actuación incluye mejora del firme, señalización, iluminación y refuerzo de la seguridad vial, priorizando los itinerarios más utilizados. Se pretende reducir tiempos de desplazamiento, mejorar la seguridad y reforzar la cohesión territorial.

→ **Agente impulsor / responsable**

Ayuntamiento de Albalat dels Tarongers.

→ **Colaboradores clave**

Diputación de Valencia, Generalitat Valenciana.

→ **Horizonte temporal**

Medio plazo (1-3 años)

→ **Presupuesto estimado**

200.000 - 500.000 €

→ **Indicadores de seguimiento**

Km de vías mejoradas.

Reducción del tiempo medio de desplazamiento.

Nº de actuaciones ejecutadas.

→ **Observaciones / notas**

Actuación clave para reducir desigualdades territoriales.



OE2.

Evitar la dispersión urbana y revitalizar la ciudad existente

Nº 4

→ **Nombre de la actuación**

Plan de reorganización y mejora de la proximidad de los servicios municipales.

→ **Objetivo estratégico AUE**

OE10. Mejorar la gobernanza y la participación.

→ **Objetivo local / específico**

Optimizar la prestación de servicios municipales en todo el término municipal.

→ **Descripción de la actuación**

Desarrollo de un plan orientado a reorganizar la prestación de servicios municipales adaptándolos a la dispersión territorial del municipio. Incluye la posible descentralización de servicios, implantación de puntos de atención de proximidad, servicios itinerantes y refuerzo de la atención digital. Se busca garantizar un acceso más equilibrado, eficiente y adaptado a las necesidades reales de la población, mejorando la calidad del servicio público.

→ **Agente impulsor / responsable**

Ayuntamiento de Albalat dels Tarongers.

→ **Colaboradores clave**

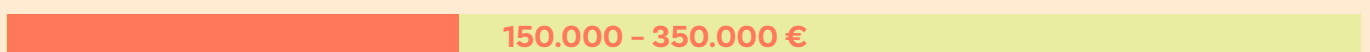
Diputación de Valencia, Mancomunidad, empresas tecnológicas.

→ **Horizonte temporal**



Medio plazo (1-3 años)

→ **Presupuesto estimado**



→ **Indicadores de seguimiento**

Nº de nuevos puntos o servicios implantados.	% de población con acceso mejorado a servicios.	Nº de usuarios de servicios municipales.
--	---	--

→ **Observaciones / notas**

Complementaria a digitalización y cohesión territorial.



OE3.

Impulso de una movilidad sostenible y conectada

Nº 5

→ **Nombre de la actuación**

Creación y mejora de itinerarios peatonales y ciclistas.

→ **Objetivo estratégico AUE**

OE4. Fomentar la proximidad y la movilidad sostenible.

→ **Objetivo local / específico**

Reducir la dependencia del vehículo privado y mejorar la movilidad interna.

→ **Descripción de la actuación**

Diseño, creación y mejora de una red de itinerarios peatonales y ciclistas que conecten el núcleo urbano con las distintas áreas residenciales y equipamientos del municipio. La actuación incluye la adecuación de caminos existentes, la mejora de la seguridad vial, la señalización específica y la incorporación de elementos que favorezcan su uso. Se priorizarán los recorridos cotidianos y aquellos con mayor potencial de uso. El objetivo es fomentar desplazamientos sostenibles, mejorar la seguridad y promover hábitos de movilidad más saludables.

→ **Agente impulsor / responsable**

Ayuntamiento de Albalat dels Tarongers.

→ **Colaboradores clave**

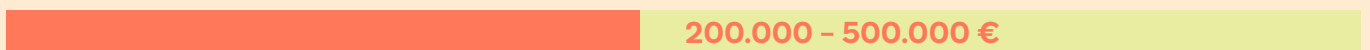
Diputación de Valencia, Generalitat Valenciana.

→ **Horizonte temporal**



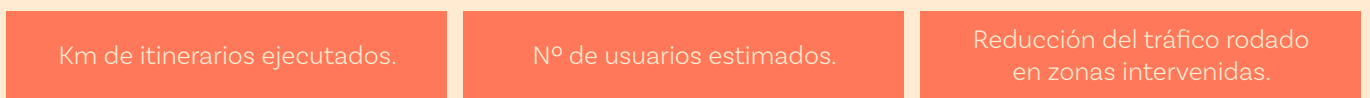
Medio plazo (1-3 años)

→ **Presupuesto estimado**



200.000 – 500.000 €

→ **Indicadores de seguimiento**



Km de itinerarios ejecutados.

Nº de usuarios estimados.

Reducción del tráfico rodado en zonas intervenidas.

→ **Observaciones / notas**

Coordinación con actuaciones de cohesión territorial.



OE3.

Impulso de una movilidad sostenible y conectada

Nº 6

→ **Nombre de la actuación**

Refuerzo del transporte público y conexión con el entorno comarcal.

→ **Objetivo estratégico AUE**

OE4. Fomentar la proximidad y la movilidad sostenible.

→ **Objetivo local / específico**

Mejorar la conexión con municipios del entorno.

→ **Descripción de la actuación**

Actuaciones orientadas a mejorar el transporte público mediante el refuerzo de frecuencias, la optimización de rutas y la mejora de paradas e infraestructuras asociadas. Se trabajará en coordinación con administraciones supramunicipales para mejorar la conexión con municipios cercanos y facilitar el acceso a servicios, empleo y equipamientos. La actuación busca ofrecer alternativas reales al vehículo privado, mejorando la accesibilidad territorial y la sostenibilidad de la movilidad.

→ **Agente impulsor / responsable**

Ayuntamiento de Albalat dels Tarongers.

→ **Colaboradores clave**

Generalitat Valenciana, operadores de transporte, Diputación de Valencia.

→ **Horizonte temporal**

Medio plazo (1-3 años)

→ **Presupuesto estimado**

150.000 – 400.000 €

→ **Indicadores de seguimiento**

Frecuencia media del servicio.	Nº de usuarios del transporte público.	Nº de conexiones disponibles.
--------------------------------	--	-------------------------------

→ **Observaciones / notas**

Dependiente de acuerdos supramunicipales.



OE3.

Impulso de una movilidad sostenible y conectada

Nº 7

→ **Nombre de la actuación**

Estudio poblacional y territorial por zonas de Albalat dels Tarongers.

→ **Objetivo estratégico AUE**

OE2. Evitar la dispersión urbana y revitalizar la ciudad existente.

→ **Objetivo local / específico**

Disponer de información territorial y demográfica detallada para adaptar la planificación municipal a la realidad del municipio.

→ **Descripción de la actuación**

Desarrollo de un estudio técnico de análisis poblacional y territorial que permita identificar las características, necesidades y dinámicas específicas de las distintas zonas residenciales del municipio, incluyendo núcleo urbano, urbanizaciones y áreas residenciales dispersas. La actuación contempla el análisis demográfico, social, urbanístico y de accesibilidad de cada ámbito, incorporando información relacionada con envejecimiento, movilidad, acceso a servicios, vivienda y estado de infraestructuras. Asimismo, se elaborará una cartografía municipal actualizada que facilite la toma de decisiones y la planificación futura de actuaciones municipales. El objetivo es adaptar de forma más eficiente las políticas públicas a la realidad territorial y poblacional de Albalat dels Tarongers, mejorando la cohesión territorial y la prestación de servicios.


→ **Agente impulsor / responsable**

Ayuntamiento de Albalat dels Tarongers.


→ **Colaboradores clave**

Diputación de Valencia, servicios técnicos, empresas especializadas en análisis territorial y SIG.

→ **Horizonte temporal**



→ **Presupuesto estimado**



→ **Indicadores de seguimiento**

Nº de zonas analizadas.	Elaboración del estudio técnico y cartografía actualizada.	Nº de indicadores territoriales y demográficos incorporados.	Nº de actuaciones municipales adaptadas a los resultados del estudio.
-------------------------	--	--	---

→ **Observaciones / notas**

Actuación estratégica base para futuras políticas municipales y planificación territorial.



OE4.

Rehabilitación y eficiencia energética
de edificios públicos y privado

Nº 8

On tot creix
ALBALAT DELS TARONGERS

→ **Nombre de la actuación**

Programa municipal de rehabilitación energética de viviendas.

→ **Objetivo estratégico AUE**

OE3. Prevenir y reducir los impactos del cambio climático.

→ **Objetivo local / específico**

Mejorar la eficiencia energética del parque residencial.

→ **Descripción de la actuación**

Desarrollo de un programa de ayudas y actuaciones para la rehabilitación energética de viviendas, incluyendo mejora de aislamiento, sustitución de carpinterías, sistemas de climatización eficientes y reducción del consumo energético. Se priorizarán viviendas con mayores necesidades de mejora energética. La actuación contribuirá a mejorar el confort de las viviendas, reducir costes energéticos y disminuir emisiones.

→ **Agente impulsor / responsable**

Ayuntamiento de Albalat dels Tarongers.

→ **Colaboradores clave**

Generalitat Valenciana, fondos europeos, empresas especializadas.

→ **Horizonte temporal**

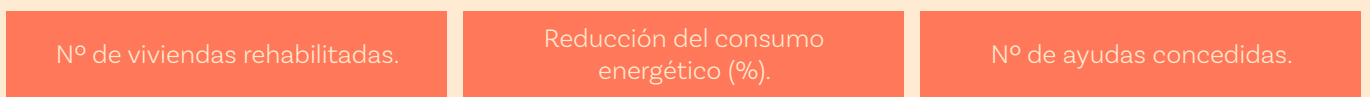


Medio - largo plazo (1-4 años)

→ **Presupuesto estimado**



→ **Indicadores de seguimiento**



→ **Observaciones / notas**

Alta alineación con fondos Next Generation.



OE4.

Rehabilitación y eficiencia energética
de edificios públicos y privado

Nº 9

→ **Nombre de la actuación**

Plan de mejora de la eficiencia energética en edificios públicos.

→ **Objetivo estratégico AUE**

OE3. Prevenir y reducir los impactos del cambio climático.

→ **Objetivo local / específico**

Reducir el consumo energético municipal y mejorar la sostenibilidad.

→ **Descripción de la actuación**

Actuaciones dirigidas a mejorar la eficiencia energética de los edificios municipales mediante la instalación de sistemas de energías renovables, mejora de envolventes térmicas, sustitución de instalaciones obsoletas y optimización del consumo energético. La actuación permitirá reducir costes energéticos municipales, disminuir emisiones y mejorar el confort de los equipamientos públicos.

→ **Agente impulsor / responsable**

Ayuntamiento de Albalat dels Tarongers.

→ **Colaboradores clave**

Empresas energéticas, Generalitat Valenciana, Diputación de Valencia.

→ **Horizonte temporal**

Medio plazo (1-3 años)

→ **Presupuesto estimado**

250.000 - 700.000 €

→ **Indicadores de seguimiento**

Reducción del consumo
energético municipal (%).

kWh generados mediante
energías renovables.

Reducción de emisiones de
CO2.

→ **Observaciones / notas**

Alta viabilidad mediante financiación externa.



OE5.

Acceso a la vivienda y
equilibrio demográfico

Nº 10

→ **Nombre de la actuación**

Programa de rehabilitación y activación de viviendas en mal estado.

→ **Objetivo estratégico AUE**

OE2. Evitar la dispersión urbana y revitalizar la ciudad existente.

→ **Objetivo local / específico**

Incrementar la oferta de vivienda mediante la rehabilitación del parque existente.

→ **Descripción de la actuación**

Desarrollo de un programa municipal orientado a identificar viviendas en mal estado o en desuso y promover su rehabilitación para su incorporación al mercado de alquiler o venta. La actuación incluye líneas de ayudas económicas, asesoramiento técnico a propietarios, incentivos fiscales y mecanismos de intermediación municipal. Se priorizarán aquellas viviendas ubicadas en zonas consolidadas del municipio, contribuyendo a su revitalización. El objetivo es aumentar la oferta de vivienda disponible, mejorar el estado del parque residencial y evitar la degradación urbana.


→ **Agente impulsor / responsable**

Ayuntamiento de Albalat dels Tarongers.

→ **Colaboradores clave**

Generalitat Valenciana, propietarios privados, técnicos especializados.

→ **Horizonte temporal**

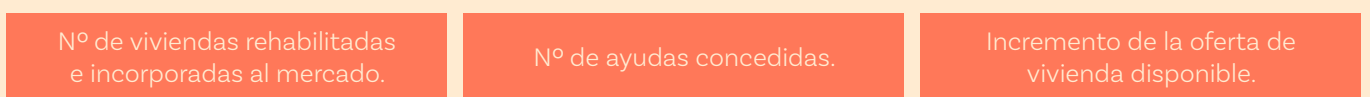


Medio plazo (1-3 años)

→ **Presupuesto estimado**



→ **Indicadores de seguimiento**



Nº de viviendas rehabilitadas
e incorporadas al mercado.

Nº de ayudas concedidas.

Incremento de la oferta de
vivienda disponible.

→ **Observaciones / notas**

Actuación clave para optimizar el parque residencial existente.



OE5.

Acceso a la vivienda y
equilibrio demográfico

Nº 11

→ **Nombre de la actuación**

Programa de acceso a vivienda asequible para jóvenes.

→ **Objetivo estratégico AUE**

OE6. Fomentar la cohesión social y la equidad.

→ **Objetivo local / específico**

Facilitar el acceso a la vivienda y atraer población joven.

→ **Descripción de la actuación**

Implantación de un programa municipal orientado a facilitar el acceso a vivienda asequible mediante ayudas al alquiler o compra, acuerdos con propietarios, promoción de vivienda asequible y apoyo a nuevos residentes. La actuación se dirige especialmente a jóvenes y nuevas familias, combinando incentivos económicos con medidas de acompañamiento. El objetivo es favorecer el arraigo poblacional, atraer nuevos habitantes y mejorar el equilibrio demográfico del municipio.

→ **Agente impulsor / responsable**

Ayuntamiento de Albalat dels Tarongers.

→ **Colaboradores clave**

Generalitat Valenciana, Diputación de Valencia.

→ **Horizonte temporal**

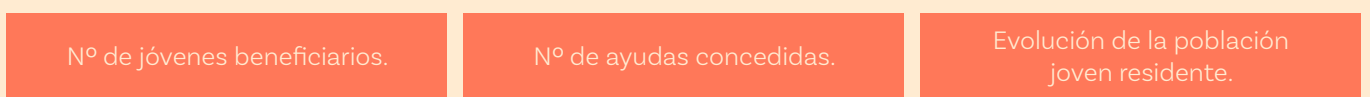


Corto - medio plazo (0-3 años)

→ **Presupuesto estimado**



→ **Indicadores de seguimiento**



→ **Observaciones / notas**

Complementaria a la rehabilitación de vivienda existente.



→ **Nombre de la actuación**

Plan de adaptación climática y creación de refugios climáticos.

→ **Objetivo estratégico AUE**

OE3. Prevenir y reducir los impactos del cambio climático.

→ **Objetivo local / específico**

Mejorar el confort térmico y la resiliencia urbana.

→ **Descripción de la actuación**

Desarrollo de un plan de adaptación al cambio climático que incluya la creación de refugios climáticos, incremento de zonas de sombra, plantación de arbolado y mejora de espacios públicos para reducir el efecto isla de calor. Se priorizarán las zonas más vulnerables y con mayor uso ciudadano. La actuación busca mejorar el confort térmico, proteger a la población frente a episodios de calor extremo y aumentar la resiliencia del municipio.

→ **Agente impulsor / responsable**

Ayuntamiento de Albalat dels Tarongers.

→ **Colaboradores clave**

Diputación de Valencia, Generalitat Valenciana.

→ **Horizonte temporal**

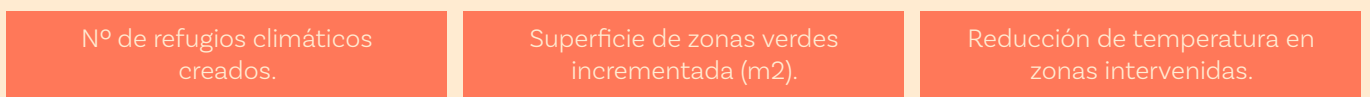


Medio plazo (1-3 años)

→ **Presupuesto estimado**



→ **Indicadores de seguimiento**



→ **Observaciones / notas**

Alta prioridad ante escenarios climáticos.



→ **Nombre de la actuación**

Plan de gestión forestal sostenible y prevención de incendios.

→ **Objetivo estratégico AUE**

OE3. Prevenir y reducir los impactos del cambio climático.

→ **Objetivo local / específico**

Reducir el riesgo de incendios y mejorar el estado del entorno natural.

→ **Descripción de la actuación**

Desarrollo de un plan de gestión forestal orientado a la limpieza, mantenimiento y ordenación de zonas forestales, especialmente en áreas de interfaz urbano-forestal. La actuación incluye trabajos de desbroce, creación de cortafuegos, mejora de accesos para emergencias y coordinación con administraciones competentes. Asimismo, se incorporan acciones de sensibilización y prevención dirigidas a la población. El objetivo es reducir el riesgo de incendios, proteger el entorno natural y mejorar la seguridad del municipio.

→ **Agente impulsor / responsable**

Ayuntamiento de Albalat dels Tarongers.

→ **Colaboradores clave**

Generalitat Valenciana, Consorcio forestal, Diputación de Valencia.

→ **Horizonte temporal**

Medio - largo plazo (1-4 años)

→ **Presupuesto estimado**

300.000 - 700.000 €

→ **Indicadores de seguimiento**

Hectáreas de superficie
forestal tratada.

Nº de actuaciones
preventivas realizadas.

Reducción del riesgo de
incendios.

→ **Observaciones / notas**

Actuación prioritaria por el contexto territorial.



→ **Nombre de la actuación**

Programa de envejecimiento activo y dinamización social.

→ **Objetivo estratégico AUE**

OE6. Fomentar la cohesión social y la equidad.

→ **Objetivo local / específico**

Mejorar la calidad de vida de la población mayor y fomentar su participación.

→ **Descripción de la actuación**

Desarrollo de un programa integral de actividades dirigidas a personas mayores que fomente su participación activa en la vida comunitaria, el bienestar físico y mental y la prevención de la soledad no deseada. Incluye talleres, actividades culturales, deportivas y de socialización, así como iniciativas intergeneracionales. Se busca mejorar la calidad de vida de este colectivo y reforzar la cohesión social del municipio.


→ **Agente impulsor / responsable**

Ayuntamiento de Albalat dels Tarongers.

→ **Colaboradores clave**


Asociaciones locales, servicios sociales, entidades culturales.

→ **Horizonte temporal**



Corto - medio plazo (0-2 años)

→ **Presupuesto estimado**



80.000 - 200.000 €

→ **Indicadores de seguimiento**

Nº de participantes en actividades.	Nº de actividades realizadas.	Nivel de satisfacción de los usuarios.
-------------------------------------	-------------------------------	--

→ **Observaciones / notas**

Importante ante el envejecimiento poblacional.



→ **Nombre de la actuación**

Plan de mejora de la atención social y a la dependencia.

→ **Objetivo estratégico AUE**

OE6. Fomentar la cohesión social y la equidad.

→ **Objetivo local / específico**

Mejorar la atención a personas dependientes y colectivos vulnerables.

→ **Descripción de la actuación**

Refuerzo de los servicios sociales municipales mediante el aumento de recursos humanos y materiales, mejora de la atención domiciliaria y ampliación de la cobertura de los servicios. Incluye la detección de situaciones de vulnerabilidad, el apoyo a familias y el acompañamiento a personas dependientes. Se busca garantizar una atención más eficaz, accesible y adaptada a las necesidades de la población.


→ **Agente impulsor / responsable**

Ayuntamiento de Albalat dels Tarongers.

→ **Colaboradores clave**

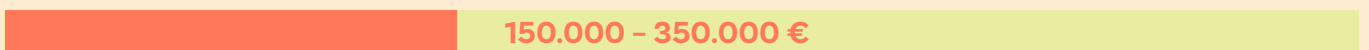
Generalitat Valenciana, servicios sociales, entidades del tercer sector.

→ **Horizonte temporal**



Medio plazo (1-3 años)

→ **Presupuesto estimado**



→ **Indicadores de seguimiento**



→ **Observaciones / notas**

Actuación clave para garantizar la cohesión social.



→ **Nombre de la actuación**

Construcción del nuevo colegio municipal.

→ **Objetivo estratégico AUE**

OE6. Fomentar la cohesión social y la equidad.

→ **Objetivo local / específico**

Garantizar unas instalaciones educativas adecuadas y adaptadas a las necesidades actuales y futuras del municipio.

→ **Descripción de la actuación**

Desarrollo de las actuaciones necesarias para impulsar la construcción del nuevo colegio municipal, mejorando las infraestructuras educativas del municipio y garantizando unas condiciones adecuadas de calidad, accesibilidad, sostenibilidad y capacidad educativa. La actuación incluye la coordinación institucional con las administraciones competentes, la tramitación urbanística y técnica necesaria y el seguimiento del proceso de ejecución del nuevo centro educativo. El objetivo es dotar al municipio de unas instalaciones educativas modernas y adaptadas al crecimiento y necesidades de la población escolar, reforzando al mismo tiempo el arraigo poblacional y la calidad de vida de las familias residentes.


→ **Agente impulsor / responsable**

Ayuntamiento de Albalat dels Tarongers.

→ **Colaboradores clave**

Generalitat Valenciana, Conselleria de Educació, Diputació de Valencia, comunidad educativa.

→ **Horizonte temporal**



Medio plazo (1-4 años)

→ **Presupuesto estimado**



→ **Indicadores de seguimiento**

Inicio de la tramitación y ejecución del proyecto	Nº de actuaciones administrativas realizadas	Estado de ejecución de las obras (%)	Nº de plazas educativas generadas	Mejora de las condiciones educativas y de accesibilidad del centro
---	--	--------------------------------------	-----------------------------------	--

→ **Observaciones / notas**

Actuación prioritaria y estratégica para el futuro demográfico y social del municipio.



OE8.

Impulso de la economía local y el empleo

Nº 17



On tot creix
ALBALAT DELS TARONGERS

→ Nombre de la actuación

Programa de impulso y modernización del comercio local.

→ Objetivo estratégico AUE

OE7. Impulsar la economía urbana.

→ Objetivo local / específico

Fortalecer el comercio de proximidad y mejorar su competitividad.

→ Descripción de la actuación

Desarrollo de un programa específico dirigido a apoyar al comercio local mediante acciones de promoción, modernización y dinamización. Incluye campañas de fomento del consumo local, organización de eventos comerciales, mejora de la visibilidad de los negocios y apoyo a su digitalización básica. Se busca reforzar la competitividad del pequeño comercio y consolidar su papel en la economía local.


→ Agente impulsor / responsable

Ayuntamiento de Albalat dels Tarongers.

→ Colaboradores clave

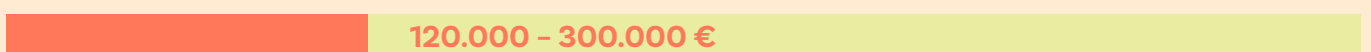
Asociaciones comerciales, Cámara de Comercio, Diputación de Valencia.

→ Horizonte temporal



Corto - medio plazo (0-2 años)

→ Presupuesto estimado



120.000 - 300.000 €

→ Indicadores de seguimiento

Nº de comercios participantes.	Nº de campañas o acciones realizadas.	Incremento de la actividad comercial (%).
--------------------------------	---------------------------------------	---

→ Observaciones / notas

Actuación clave para la dinamización económica.



OE8.

Impulso de la economía local y el empleo

Nº 18



On tot creix
ALBALAT DELS TARONGERS

→ Nombre de la actuación

Programa de impulso al empleo y mejora de la empleabilidad.

→ Objetivo estratégico AUE

OE7. Impulsar la economía urbana.

→ Objetivo local / específico

Mejorar las oportunidades de empleo y la inserción laboral.

→ Descripción de la actuación

Desarrollo de un programa orientado a mejorar la empleabilidad de la población mediante acciones de orientación laboral, formación adaptada a las necesidades del mercado e intermediación entre empresas y demandantes de empleo. Se busca facilitar la inserción laboral, reducir el desempleo y mejorar las oportunidades de los colectivos con mayores dificultades.

→ Agente impulsor / responsable

Ayuntamiento de Albalat dels Tarongers.

→ Colaboradores clave

Generalitat Valenciana, LABORA, entidades formativas.

→ Horizonte temporal

Medio plazo (1-3 años)

→ Presupuesto estimado

150.000 - 400.000 €

→ Indicadores de seguimiento

Nº de participantes en programas de empleo.

Nº de inserciones laborales.

Nº de acciones formativas realizadas.

→ Observaciones / notas

Complementaria a la dinamización económica.



OE9.

Transformación digital y desarrollo
de competencias digitales

Nº 20

→ **Nombre de la actuación**

Programa de formación en competencias digitales y apoyo a la digitalización.

→ **Objetivo estratégico AUE**

OE9. Liderar y fomentar la innovación digital.

→ **Objetivo local / específico**

Reducir la brecha digital y mejorar la competitividad del tejido local.

→ **Descripción de la actuación**

Desarrollo de un programa integral de formación en competencias digitales dirigido a la ciudadanía, con especial atención a personas mayores, desempleados y pequeños empresarios. Incluye formación básica en uso de herramientas digitales, trámites electrónicos y presencia online. Asimismo, se contempla el apoyo a la digitalización del comercio local mediante asesoramiento y acompañamiento en la adopción de herramientas digitales. El objetivo es reducir la brecha digital, mejorar la autonomía digital de la población y aumentar la competitividad del tejido económico local.


→ **Agente impulsor / responsable**

Ayuntamiento de Albalat dels Tarongers.

→ **Colaboradores clave**

Diputación de Valencia, centros formativos, asociaciones locales.

→ **Horizonte temporal**



Corto - medio plazo (0-2 años)

→ **Presupuesto estimado**



→ **Indicadores de seguimiento**

Nº de personas formadas.	Nº de negocios digitalizados.	Nivel de competencias digitales adquiridas.
--------------------------	-------------------------------	---

→ **Observaciones / notas**

Actuación clave para evitar exclusión digital.



OE10.

Mejora de la gobernanza, la participación ciudadana y la comunicación institucional

Nº 21

→ Nombre de la actuación

Programa de participación ciudadana y colaboración municipal.

→ Objetivo estratégico AUE

OE10. Mejorar la gobernanza y la participación.

→ Objetivo local / específico

Incrementar la implicación de la ciudadanía en la toma de decisiones.

→ Descripción de la actuación

Desarrollo de mecanismos estructurados de participación ciudadana que permitan recoger la opinión de la población en la planificación y gestión municipal. Incluye la creación de espacios de participación (foros, talleres, consultas), la implantación de herramientas digitales participativas y el desarrollo de procesos participativos periódicos. Se busca mejorar la transparencia, la corresponsabilidad y la implicación ciudadana en la vida municipal.


→ Agente impulsor / responsable

Ayuntamiento de Albalat dels Tarongers.

→ Colaboradores clave


Asociaciones locales, Diputación de Valencia.

→ Horizonte temporal



Corto - medio plazo (0-2 años)

→ Presupuesto estimado



80.000 - 200.000 €

→ Indicadores de seguimiento

Nº de procesos participativos realizados.	Nº de participantes.	Nivel de satisfacción ciudadana.
---	----------------------	----------------------------------

→ Observaciones / notas

Complementaria a la comunicación institucional.



OE10.

Mejora de la gobernanza, la participación ciudadana y la comunicación institucional

Nº 22

→ **Nombre de la actuación**

Plan de mejora de la comunicación municipal.

→ **Objetivo estratégico AUE**

OE10. Mejorar la gobernanza y la participación.

→ **Objetivo local / específico**

Garantizar una comunicación clara, accesible y eficaz con la ciudadanía.

→ **Descripción de la actuación**

Desarrollo de un plan integral de comunicación institucional orientado a mejorar la difusión de la información municipal mediante distintos canales (web, redes sociales, comunicación directa, etc.). Incluye la modernización de los canales existentes, la creación de nuevos formatos de comunicación y la adaptación de los contenidos a diferentes perfiles de población. El objetivo es garantizar que la ciudadanía esté informada, mejorar la transparencia y reforzar la relación entre el ayuntamiento y la población.


→ **Agente impulsor / responsable**

Ayuntamiento de Albalat dels Tarongers.

→ **Colaboradores clave**


Empresas de comunicación, Diputación de Valencia.

→ **Horizonte temporal**

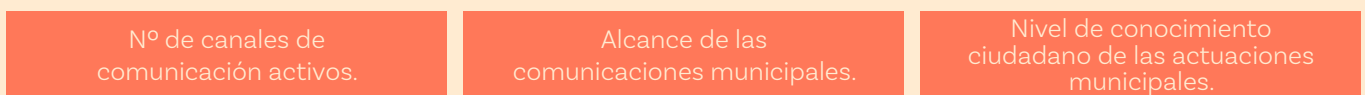


Corto - medio plazo (0-2 años)

→ **Presupuesto estimado**



→ **Indicadores de seguimiento**



→ **Observaciones / notas**

Clave para mejorar la relación administración-ciudadanía.

5.4 Síntesis del Plan de Acción

OBJETIVO ESTRATÉGICO	ACCIONES	RESPONSABLE PRINCIPAL	CRONOGRAMA	PRESUPUESTO ORIENTATIVO	ODS ASOCIADOS
OE1. Mejora integral del espacio urbano, su mantenimiento, accesibilidad y calidad	A1. Plan integral de mantenimiento y mejora del espacio urbano. A2. Programa de accesibilidad universal en el espacio público.	Ayuntamiento + Diputación de Valencia	2026-2029	350.000 € + 300.000 €	ODS 3, 10, 11
OE2. Refuerzo de la cohesión territorial	A3. Mejora de la conexión entre núcleo urbano y urbanizaciones. A4. Reorganización y proximidad de servicios municipales.	Ayuntamiento + Diputación + Generalitat Valenciana	2026-2029	500.000 € + 350.000 €	ODS 9, 10, 11
OE3. Impulso de una movilidad sostenible y conectada	A5. Red de itinerarios peatonales y ciclistas. A6. Mejora del transporte público y conexión comarcal. A7. Estudio poblacional y territorial por zonas.	Ayuntamiento + Generalitat Valenciana + Diputación	2026-2029	500.000 € + 400.000 € + 90.000 €	ODS 11, 13
OE4. Rehabilitación y eficiencia energética de edificios públicos y privados	A8. Programa de rehabilitación energética de viviendas. A9. Mejora energética de edificios municipales.	Ayuntamiento + IVACE + Generalitat Valenciana	2026-2030	800.000 € + 700.000 €	ODS 7, 11, 13
OE5. Acceso a la vivienda y equilibrio demográfico	A10. Rehabilitación de viviendas en desuso. A11. Programa de acceso a vivienda asequible para jóvenes.	Ayuntamiento + Generalitat Valenciana + Diputación	2026-2029	600.000 € + 500.000 €	ODS 1, 10, 11

OBJETIVO ESTRATÉGICO	ACCIONES	RESPONSABLE PRINCIPAL	CRONOGRAMA	PRESUPUESTO ORIENTATIVO	ODS ASOCIADOS
OE6. Acción climática y sostenibilidad ambiental	A12. Plan de adaptación climática y refugios climáticos. A13. Gestión forestal y prevención de incendios.	Ayuntamiento + Generalitat Valenciana + Diputació	2026-2030	600.000 € + 700.000 €	ODS 11, 13, 15
OE7. Cohesión social y calidad de vida	A14. Programa de envejecimiento activo y dinamización social. A15. Refuerzo de servicios sociales y atención a la dependencia. A16. Construcción del nuevo colegio municipal.	Ayuntamiento + Generalitat Valenciana + Diputació	2026-2030	200.000 € + 350.000 € + 3.500.000 €	ODS 3, 4, 10, 11
OE8. Impulso de la economía local y el empleo	A17. Dinamización del comercio local. A18. Programa de empleo y mejora de la empleabilidad.	Ayuntamiento + LABORA + Cámara de Comercio	2026-2029	300.000 € + 400.000 €	ODS 4, 8, 9
OE9. Transformación digital y desarrollo de competencias digitales	A19. Implantación de administración electrónica avanzada. A20. Formación en competencias digitales y apoyo a la digitalización.	Ayuntamiento + Diputació + Generalitat Valenciana	2026-2029	500.000 € + 300.000 €	ODS 9, 11, 16
OE10. Mejora de la gobernanza, la participación ciudadana y la comunicación institucional	A21. Programa de participación ciudadana y colaboración municipal. A22. Plan de mejora de la comunicación municipal.	Ayuntamiento + Diputació de Valencia	2026-2028	200.000 € + 250.000 €	ODS 11, 16, 17

06.

Sistema de monitorización, seguimiento y evaluación

La Agenda Urbana de Albalat dels Tarongers requiere de un sistema de monitorización, seguimiento y evaluación que permita analizar de forma continua el grado de cumplimiento de los objetivos establecidos, medir el impacto de las actuaciones impulsadas y adaptar el Plan a las necesidades cambiantes del municipio. Este sistema se configura como una herramienta esencial para garantizar la transparencia, la eficacia de las políticas públicas y la correcta utilización de los recursos municipales y supramunicipales.

El sistema de seguimiento se plantea desde una perspectiva práctica, flexible y adaptada a la escala del municipio, mediante indicadores claros, fácilmente actualizables y vinculados a los principales retos identificados durante el diagnóstico territorial y el proceso participativo desarrollado con la ciudadanía y los agentes locales.

Asimismo, este sistema permitirá disponer de información periódica para:

- Analizar el grado de ejecución de las actuaciones previstas.
- Detectar posibles dificultades o desviaciones en la implementación.
- Revisar prioridades y adaptar las líneas de actuación a nuevas necesidades.
- Mejorar la coordinación entre áreas municipales y otras administraciones.
- Garantizar la rendición de cuentas y la transparencia hacia la ciudadanía.

La evaluación del Plan se realizará mediante revisiones periódicas e informes de seguimiento que combinen información cuantitativa y cualitativa, permitiendo medir tanto el avance material de las actuaciones como su impacto real sobre la calidad de vida, la sostenibilidad y la cohesión social del municipio.

Los indicadores se estructuran en torno a los principales ámbitos estratégicos de la Agenda Urbana Española y adaptados a la realidad de Albalat dels Tarongers.

OE1. Ordenar el territorio y hacer un uso racional del suelo

- Superficie de suelo protegido y preservado.
- Número de actuaciones de conservación del entorno rural y paisajístico.
- Evolución del suelo urbano consolidado frente al suelo no urbanizable.
- Número de actuaciones de mejora territorial ejecutadas.
- Participación en proyectos supramunicipales de planificación territorial.

OE2. Evitar la dispersión urbana y revitalizar la ciudad existente

- Número de viviendas rehabilitadas.
- Número de actuaciones de mejora urbana realizadas.
- Porcentaje de edificios con mejoras de accesibilidad.
- Recuperación de espacios urbanos degradados o infrautilizados.
- Evolución de viviendas vacías rehabilitadas o reutilizadas.

OE3. Prevenir y reducir los impactos del cambio climático y mejorar la resiliencia

- Reducción del consumo energético municipal.
- Número de instalaciones de energías renovables implantadas.
- Porcentaje de edificios municipales con medidas de eficiencia energética.
- Número de actuaciones de adaptación frente a riesgos climáticos.
- Reducción estimada de emisiones de CO2 municipales.

OE4. Hacer una gestión sostenible de los recursos y favorecer la economía circular

- Cantidad de residuos reciclados anualmente.
- Porcentaje de recogida selectiva de residuos.
- Número de campañas de sensibilización ambiental realizadas.
- Consumo medio de agua por habitante.
- Número de actuaciones vinculadas a economía circular.

OE5. Favorecer la proximidad y la movilidad sostenible

- Número de actuaciones de mejora peatonal y accesibilidad.
- Kilómetros de itinerarios peatonales y ciclistas acondicionados.
- Uso del transporte público y conexiones comarcales.
- Actuaciones de calmado de tráfico y seguridad vial.
- Reducción del uso del vehículo privado en desplazamientos internos.

OE6. Fomentar la cohesión social y buscar la equidad

- Evolución del índice de envejecimiento.
- Número de actividades sociales y comunitarias desarrolladas.
- Participación ciudadana en actividades municipales.
- Número de programas dirigidos a jóvenes y personas mayores.
- Nivel de satisfacción ciudadana con los servicios municipales.

OE7. Impulsar y favorecer la economía urbana

- Número de comercios y empresas activas en el municipio.
- Evolución del desempleo registrado.
- Participación en programas de empleo y formación.
- Número de iniciativas de emprendimiento local impulsadas.
- Evolución de actividades vinculadas al turismo y al comercio local.

OE8. Garantizar el acceso a la vivienda

- Número de viviendas rehabilitadas.
- Porcentaje de viviendas con mejoras de eficiencia energética.
- Número de ayudas o programas municipales de vivienda.
- Evolución de viviendas vacías recuperadas.
- Grado de accesibilidad del parque residencial existente.

OE9. Liderar y fomentar la innovación digital

- Número de trámites municipales digitalizados.
- Cobertura y calidad de conectividad digital en el municipio.
- Participación ciudadana en canales digitales municipales.
- Número de acciones formativas en competencias digitales.
- Número de iniciativas vinculadas al teletrabajo y digitalización.

OE10. Mejorar los instrumentos de intervención y la gobernanza

- Nivel de ejecución del Plan de Acción.
- Número de reuniones de coordinación institucional realizadas.
- Participación ciudadana en procesos participativos municipales.
- Captación de financiación externa para proyectos municipales.
- Número de convenios y proyectos desarrollados con otras administraciones.

07.

Comunicación y participación

7.1 Liderazgo institucional

La Agenda Urbana de Albalat dels Tarongers se sustenta en un modelo de liderazgo institucional cercano, activo y orientado a la coordinación. El Ayuntamiento ha desempeñado un papel clave en el impulso del proceso, asumiendo la responsabilidad de definir las prioridades estratégicas y de asegurar que el Plan de Acción responda a la realidad territorial, social y económica del municipio.

La implicación municipal ha sido especialmente relevante para garantizar que la Agenda Urbana no se plantee como un documento genérico, sino como una herramienta útil para ordenar las políticas locales a medio y largo plazo. Desde esta perspectiva, el liderazgo del Ayuntamiento ha permitido conectar los objetivos de sostenibilidad, cohesión territorial, mejora de los servicios públicos y calidad de vida con las necesidades concretas de Albalat dels Tarongers.

El trabajo desarrollado ha incorporado una visión transversal, favoreciendo la colaboración entre las distintas áreas municipales y evitando una lectura fragmentada de los retos locales. Esta forma de trabajo resulta fundamental en un municipio donde cuestiones como la movilidad, el envejecimiento, la gestión del territorio, la prevención de riesgos, la participación ciudadana o la protección del paisaje están estrechamente relacionadas entre sí.

La propia escala de Albalat dels Tarongers constituye una fortaleza institucional. La proximidad entre representantes políticos, personal técnico, tejido asociativo y ciudadanía facilita una gestión más directa, flexible y adaptada al contexto local. Esta cercanía permite identificar con mayor precisión las necesidades del municipio, recoger aportaciones de la población y ajustar las actuaciones a las capacidades reales del Ayuntamiento.

El proceso de elaboración de la Agenda Urbana ha contado también con apoyo técnico especializado, especialmente en las tareas de diagnóstico, análisis de información, dinamización de la participación ciudadana y definición del Plan de Acción. Esta asistencia ha permitido combinar el conocimiento municipal directo con una metodología alineada con la Agenda Urbana Española, la Agenda Urbana Valenciana y los principales marcos estratégicos de sostenibilidad.

La cooperación con otras administraciones públicas constituye otro componente esencial del liderazgo institucional. La coordinación con la Diputación de Valencia, la Generalitat Valenciana y otros organismos supramunicipales permite reforzar la capacidad de actuación del municipio, acceder a asistencia técnica, identificar oportunidades de financiación y mejorar el encaje de los proyectos locales en estrategias territoriales de mayor alcance.

El liderazgo institucional de la Agenda Urbana de Albalat dels Tarongers se fundamenta, por tanto, en los siguientes elementos:

- El conocimiento directo de la realidad local y de las necesidades de la ciudadanía.
- La implicación activa del Ayuntamiento en la definición de prioridades estratégicas.
- La coordinación entre áreas municipales para abordar los retos desde una visión integrada.
- La colaboración con administraciones y entidades supramunicipales.
- La incorporación de apoyo técnico especializado para reforzar la calidad del proceso.
- La apuesta por la participación ciudadana, la transparencia y la comunicación pública.
- La voluntad de consolidar una hoja de ruta municipal orientada a la sostenibilidad, la cohesión territorial y la mejora de la calidad de vida.

7.2 Coordinación transversal y colaboración interadministrativa

La coordinación transversal y la colaboración entre administraciones son condiciones esenciales para garantizar una implementación eficaz de la Agenda Urbana de Albalat dels Tarongers. Esta necesidad adquiere especial relevancia en un municipio que combina núcleo urbano, urbanizaciones, entorno rural, espacios forestales y una relación funcional directa con el ámbito comarcal, especialmente con Sagunto y el área metropolitana de Valencia.

Durante la elaboración del Plan se ha promovido una forma de trabajo basada en la coordinación entre las distintas áreas municipales, con el fin de abordar los retos locales desde una perspectiva integrada. Las cuestiones urbanísticas, ambientales, sociales, económicas, de movilidad, servicios públicos y participación ciudadana no pueden tratarse como ámbitos aislados, ya que en un municipio de pequeña escala muchas de estas dimensiones se encuentran estrechamente conectadas.

Esta coordinación interna permite mejorar la coherencia de las actuaciones previstas y optimizar el uso de los recursos municipales. En el caso de Albalat dels Tarongers, resulta especialmente importante por la coexistencia de realidades territoriales diversas: el núcleo urbano principal, las urbanizaciones, las áreas residenciales dispersas, los espacios agrícolas y las zonas forestales vinculadas a la Sierra Calderona. Esta diversidad exige una gestión municipal capaz de integrar necesidades diferenciadas sin perder una visión común de municipio.

La colaboración entre áreas municipales también resulta clave para avanzar en objetivos como la mejora de los servicios públicos, la prevención de riesgos naturales, la protección del paisaje, la movilidad sostenible, la atención a la población mayor, la participación ciudadana o la dinamización económica. La Agenda Urbana ofrece, en este sentido, un marco común para ordenar prioridades, evitar duplicidades y orientar las decisiones municipales hacia una estrategia compartida.

De cara a la fase de implementación, se plantea consolidar mecanismos de coordinación y seguimiento que permitan priorizar actuaciones estratégicas, programar inversiones, coordinar proyectos municipales y evaluar periódicamente el grado de ejecución del Plan. Estos mecanismos deberán facilitar una respuesta ágil ante nuevas necesidades, oportunidades de financiación o cambios en el contexto territorial, social o económico del municipio.

La dimensión supramunicipal constituye otro elemento central de la Agenda Urbana de Albalat dels Tarongers. El Ayuntamiento deberá reforzar la cooperación con la Diputación de Valencia, la Generalitat Valenciana, las mancomunidades y entidades supramunicipales, los municipios del Camp de Morvedre y los organismos competentes en materias como movilidad, medio ambiente, ciclo del agua, infraestructuras, prevención de incendios, servicios sociales o gestión de residuos.

Esta colaboración permitirá ampliar la capacidad técnica y financiera del municipio, mejorar el acceso a subvenciones y programas europeos, coordinar actuaciones que superan la escala local y fortalecer la integración de Albalat dels Tarongers dentro del sistema territorial comarcal. Para un municipio de tamaño reducido, la cooperación interadministrativa no solo constituye una vía de apoyo, sino también una condición necesaria para abordar retos que requieren planificación compartida y recursos especializados.

La Agenda Urbana se configura, además, como una herramienta útil para alinear las políticas municipales con otros instrumentos estratégicos, territoriales, ambientales y sociales desarrollados a escala autonómica, provincial, estatal y europea. Esta alineación facilita que los proyectos locales cuenten con mayor coherencia técnica, mejor encaje institucional y más posibilidades de acceder a financiación externa.

En conjunto, la coordinación transversal y la colaboración interadministrativa permiten reforzar la capacidad de gestión de Albalat dels Tarongers, mejorar la eficacia de las políticas públicas y avanzar hacia una implementación más sólida, coherente y sostenible de su Agenda Urbana.

7.3 Comunicación y participación ciudadana

La comunicación pública y la participación ciudadana constituyen elementos esenciales para el desarrollo de la Agenda Urbana de Albalat dels Tarongers. Su incorporación permite que la estrategia municipal no se limite a un ejercicio técnico de planificación, sino que integre las percepciones, prioridades y aportaciones de la población, reforzando así su legitimidad social y su adecuación a la realidad local.

El proceso participativo llevado a cabo durante la elaboración del Plan ha permitido recoger información relevante sobre la visión que la ciudadanía tiene del municipio, sus principales necesidades y las oportunidades que identifica para el futuro. Estas aportaciones han contribuido a completar el diagnóstico, orientar la definición de prioridades y mejorar la coherencia entre las actuaciones propuestas y las demandas reales de la población.

La participación se concibe como un proceso continuo, abierto y transversal, que no debe limitarse a la fase inicial de diagnóstico. Por el contrario, deberá mantenerse durante la implementación, seguimiento y evaluación de la Agenda Urbana, permitiendo que la ciudadanía conozca el grado de avance del Plan, realice aportaciones y participe en la mejora progresiva de las actuaciones municipales.

La escala de Albalat dels Tarongers ofrece una oportunidad especialmente favorable para consolidar una gobernanza cercana. La proximidad entre Ayuntamiento, tejido asociativo, vecinos y vecinas facilita una comunicación más directa, una mayor capacidad de escucha y una respuesta institucional más adaptada a las necesidades cotidianas. Este capital relacional debe aprovecharse para fortalecer la confianza, la corresponsabilidad y la implicación ciudadana en el futuro del municipio.

La estrategia de comunicación de la Agenda Urbana deberá combinar distintos canales y formatos para llegar al conjunto de la población. Junto al uso de medios digitales, redes sociales y canales municipales, será necesario mantener espacios presenciales de información y diálogo, especialmente para aquellas personas o colectivos con menor acceso o familiaridad con las herramientas digitales. De este modo, se favorecerá una comunicación inclusiva, clara y accesible.

Entre las principales líneas de actuación en materia de comunicación y participación se incluyen:

- La difusión periódica de información sobre la Agenda Urbana, sus proyectos y el grado de avance de las actuaciones.
- El uso de redes sociales, web municipal y otros canales digitales para facilitar el acceso a la información.
- La habilitación de mecanismos de comunicación directa entre ciudadanía y Ayuntamiento.
- La organización de reuniones vecinales, talleres, sesiones informativas y espacios de deliberación.
- La realización de encuestas, consultas y procesos participativos vinculados a proyectos concretos.
- La mejora de la transparencia municipal y del acceso público a la información relevante.
- La devolución de resultados a la ciudadanía, explicando cómo se han incorporado sus aportaciones al proceso de planificación.

También se considera necesario impulsar acciones específicas dirigidas a ampliar la base social de la participación. En este sentido, será importante favorecer la implicación de jóvenes, familias, personas mayores, nuevos residentes, asociaciones locales, población vinculada a las urbanizaciones y personas que mantienen una relación estacional con el municipio. Esta diversidad de perfiles debe reflejarse en los canales, horarios, lenguajes y formatos utilizados.

La comunicación institucional deberá contribuir, además, a reforzar la sensibilización ambiental y social, especialmente en ámbitos como la gestión de residuos, el uso responsable del agua, la prevención de incendios forestales, la movilidad sostenible, el cuidado del entorno, la convivencia y la participación comunitaria. La Agenda Urbana puede convertirse así en una herramienta pedagógica para explicar los retos del municipio y promover hábitos responsables.

La Agenda Urbana de Albalat dels Tarongers apuesta, en definitiva, por una ciudadanía informada, activa e implicada en la construcción del futuro local. La participación ciudadana se entiende como una condición necesaria para mejorar la calidad democrática, fortalecer la cohesión social y garantizar que las actuaciones impulsadas respondan de forma efectiva a las necesidades y aspiraciones del conjunto del municipio.

08.

Presupuesto y financiación

El desarrollo del Plan de Acción de la Agenda Urbana de Albalat dels Tarongers ha contado con el respaldo económico de la Diputación de Valencia, cuya aportación ha permitido poner en marcha un proceso de planificación estratégica ajustado a la realidad municipal. Esta financiación ha sido clave para dotar al Ayuntamiento de una herramienta técnica útil, participativa y coherente con los principios de la Agenda Urbana Española, la Agenda Urbana Valenciana y los Objetivos de Desarrollo Sostenible.

La ayuda recibida ha facilitado la realización de los trabajos necesarios para estructurar una hoja de ruta municipal a medio y largo plazo, incorporando tareas de análisis, diagnóstico, participación ciudadana, comunicación y redacción del documento final. De este modo, el proceso no se ha limitado a la elaboración formal de un plan, sino que ha permitido generar una reflexión estratégica sobre los principales retos y oportunidades de Albalat dels Tarongers.

El presupuesto total destinado a la elaboración de la Agenda Urbana asciende a 7.500 € –IVA incluido–, distribuido en distintos bloques de actuación orientados a cubrir tanto los trabajos técnicos como las acciones vinculadas a la participación, la comunicación pública, el análisis de información y la formulación final del Plan de Acción.

Recursos humanos y asistencia técnica (3.000 €)

La principal partida presupuestaria se ha destinado a la contratación de asistencia técnica especializada y al apoyo del personal municipal implicado en el proyecto. Gracias a esta inversión se ha contado con profesionales especializados en planificación estratégica, sostenibilidad urbana, participación ciudadana y elaboración de Agendas Urbanas.

→ Contratación de consultores y expertos externos: 3.000 €

Reuniones y talleres participativos (1.500 €)

La participación ciudadana ha constituido uno de los pilares fundamentales del proceso de elaboración de la Agenda Urbana de Albalat dels Tarongers. Esta partida ha permitido organizar reuniones, talleres y acciones participativas

orientadas a recoger propuestas, necesidades y prioridades de la ciudadanía, asociaciones y agentes locales.

→ Alquiler de espacios y logística: 900 €

→ Materiales y suministros: 600 €

Comunicación y difusión (1.000 €)

La Agenda Urbana requiere de un proceso de comunicación claro, accesible y transparente que facilite la implicación de la población y garantice la difusión de los objetivos y actuaciones planteadas. Esta partida ha permitido desarrollar materiales divulgativos y acciones de difusión tanto en formato físico como digital.

→ Diseño e impresión de materiales informativos: 400 €

→ Publicidad y difusión en medios locales y redes sociales: 600 €

Estudios y diagnósticos técnicos (1.000 €)

Para garantizar una adecuada identificación de las necesidades y retos del municipio, se han desarrollado trabajos de recopilación y análisis de información territorial, social, económica y ambiental, incluyendo el análisis DAFO y el diagnóstico estratégico de Albalat dels Tarongers.

→ Recopilación de datos y análisis DAFO: 1.000 €

Redacción y edición del Plan de Acción (500 €)

Esta partida ha permitido cubrir los trabajos de redacción técnica, revisión, maquetación y diseño gráfico del documento final de la Agenda Urbana de Albalat dels Tarongers.

→ Redacción de documentos y diseño gráfico: 500 €

Contingencias y otros gastos (500 €)

Se ha previsto una pequeña reserva económica destinada a cubrir posibles imprevistos y necesidades adicionales surgidas durante el desarrollo del proyecto.

→ Imprevistos y gastos complementarios: 500 €

Balance final

La inversión realizada ha permitido dotar a Albalat dels Tarongers de una hoja de ruta estratégica adaptada a su realidad territorial, social y económica, alineada con los principales marcos europeos, nacionales y autonómicos de desarrollo urbano sostenible.

El apoyo de la Diputación de Valencia ha resultado clave para impulsar un proceso de planificación que permitirá al municipio avanzar hacia un modelo de desarrollo más sostenible, resiliente y cohesionado, reforzando al mismo tiempo la participación ciudadana, la mejora de los servicios públicos y la capacidad de planificación municipal.

Asimismo, la Agenda Urbana de Albalat dels Tarongers se configura como un instrumento estratégico que facilitará el acceso futuro a programas de financiación supramunicipal, fondos europeos y convocatorias vinculadas a sostenibilidad, rehabilitación urbana, movilidad, digitalización, cohesión social y transición ecológica, contribuyendo así a consolidar una estrategia municipal de desarrollo a medio y largo plazo.

09.

Conclusiones

El Plan de Acción de la Agenda Urbana de Albalat dels Tarongers se consolida como una herramienta estratégica para orientar el desarrollo sostenible del municipio durante los próximos años. Su elaboración permite alinear la planificación local con los principios de la Agenda Urbana Española, la Agenda Urbana Valenciana y los Objetivos de Desarrollo Sostenible, adaptando estos marcos generales a la escala, capacidades y singularidades del municipio.

El trabajo desarrollado ha permitido identificar los principales retos, fortalezas y oportunidades de Albalat dels Tarongers, un municipio con una marcada identidad territorial, una fuerte vinculación con su entorno natural y paisajístico y una clara voluntad de mejorar la calidad de vida de su población. Su localización en el entorno de la Sierra Calderona, la proximidad a Sagunto y Valencia, la calidad ambiental y el carácter residencial y rural del municipio constituyen activos fundamentales sobre los que construir una estrategia de futuro.

El diagnóstico realizado pone de manifiesto la necesidad de actuar en ámbitos clave como la movilidad sostenible, la mejora de los servicios públicos, la rehabilitación residencial, la sostenibilidad ambiental, la digitalización, la cohesión social y la generación de oportunidades económicas compatibles con la identidad local. Estos desafíos deben abordarse desde una visión integrada, teniendo en cuenta la relación entre el núcleo urbano, las urbanizaciones, el poblamiento disperso, los espacios agrícolas y las zonas forestales.

La participación ciudadana ha permitido completar el análisis técnico con las percepciones, prioridades y demandas de la población. Entre las cuestiones más señaladas destacan la mejora del mantenimiento urbano y la limpieza, el refuerzo del transporte público y de las alternativas de movilidad, la creación y conservación de zonas verdes, la mejora de la gestión de residuos y reciclaje, el impulso de la conectividad digital, el fortalecimiento de los servicios municipales y la necesidad de generar más espacios de convivencia y participación.

El Plan de Acción responde a estas prioridades mediante un conjunto de actuaciones estructuradas en torno a los Objetivos Estratégicos de la Agenda Urbana Española. Dichas actuaciones buscan avanzar hacia un municipio más sostenible, accesible, resiliente, cohesionado y orientado a las personas, reforzando tanto la calidad del espacio urbano como las oportunidades sociales, económicas y ambientales.

Las principales conclusiones del proceso pueden sintetizarse en los siguientes ámbitos:

Mejora del espacio urbano y de la calidad urbana

Albalat dels Tarongers debe seguir avanzando en la mejora de sus calles, plazas, recorridos peatonales y espacios públicos, incorporando criterios de accesibilidad, seguridad, sostenibilidad y calidad urbana. Estas actuaciones resultan esenciales para reforzar el bienestar cotidiano de la población, mejorar la imagen del municipio y favorecer una mayor integración entre el núcleo urbano, las urbanizaciones y las áreas residenciales existentes.

Sostenibilidad ambiental y resiliencia climática

La protección del entorno natural, la prevención de incendios forestales, la mejora de la eficiencia energética, el impulso de las energías renovables y la gestión responsable de los recursos deben ocupar un lugar central en la estrategia municipal. En un territorio con una presencia tan relevante de espacios forestales, agrícolas y paisajísticos, la sostenibilidad constituye tanto una necesidad ambiental como una oportunidad para fortalecer la resiliencia local frente al cambio climático.

Movilidad y conectividad territorial

El municipio necesita avanzar hacia un modelo de movilidad más seguro, accesible y sostenible. Para ello, resulta necesario mejorar los desplazamientos peatonales, reforzar la accesibilidad urbana, estudiar soluciones de transporte adaptadas a la escala municipal y mejorar las conexiones con el entorno comarcal, especialmente con los principales núcleos de servicios, empleo y transporte.

Cohesión social y participación ciudadana

La implicación vecinal representa uno de los principales activos de Albalat dels Tarongers. Mantener y reforzar los canales de comunicación, consulta y participación permitirá mejorar la calidad democrática de las decisiones municipales y adaptar mejor las políticas públicas a las necesidades reales de la población. La Agenda Urbana debe contribuir también a promover políticas inclusivas, intergeneracionales y orientadas a fortalecer la vida comunitaria.

Economía local y oportunidades de desarrollo

El apoyo al comercio de proximidad, el emprendimiento, el turismo sostenible, la digitalización y la mejora de la conectividad son elementos clave para diversificar y fortalecer la economía local. La cercanía a Sagunto y Valencia ofrece oportunidades para atraer población, visitantes e iniciativas económicas, siempre desde un enfoque compatible con el carácter rural, residencial y ambiental del municipio.

Vivienda y rehabilitación residencial

La mejora del parque residencial constituye una línea estratégica para reforzar la calidad de vida y favorecer la fijación de población. La rehabilitación de viviendas, la mejora de la eficiencia energética, la accesibilidad y la adaptación a nuevas necesidades sociales y demográficas deben formar parte de una política local orientada a consolidar un municipio habitable, inclusivo y preparado para el futuro.

Patrimonio, paisaje e identidad local

Albalat dels Tarongers cuenta con un patrimonio ambiental, paisajístico y cultural de gran valor, que debe seguir siendo protegido, conservado y puesto en valor. El paisaje, la Sierra Calderona, los espacios agrícolas, los elementos patrimoniales y la identidad local son recursos estratégicos que contribuyen a reforzar el sentido de pertenencia y el atractivo territorial del municipio.

Digitalización y modernización administrativa

La modernización de la administración local y la incorporación de herramientas digitales permitirán mejorar la relación entre el Ayuntamiento y la ciudadanía, facilitar trámites, aumentar la eficiencia de los servicios públicos y reforzar la transparencia municipal. Este proceso debe realizarse de forma inclusiva, teniendo en cuenta las necesidades de las personas mayores y de aquellos colectivos con menor acceso o familiaridad con los medios digitales.

Gobernanza y cooperación institucional

La colaboración con otras administraciones públicas y entidades supramunicipales será determinante para garantizar la viabilidad técnica y financiera de muchas de las actuaciones previstas. La cooperación con la Diputación de Valencia, la Generalitat Valenciana, los municipios del entorno y otros organismos sectoriales permitirá reforzar la capacidad de gestión municipal y mejorar el acceso a financiación, especialmente en materias como sostenibilidad, movilidad, vivienda, digitalización, prevención de riesgos y mejora de servicios públicos.

En conjunto, la Agenda Urbana de Albalat dels Tarongers establece una hoja de ruta realista, útil y adaptada a las características del municipio. Su finalidad es consolidar un modelo de desarrollo equilibrado, sostenible y centrado en las personas, capaz de mejorar la calidad de vida, proteger el entorno, reforzar la cohesión social y aprovechar las oportunidades del territorio.

El éxito de esta Agenda dependerá de su capacidad para mantenerse como una herramienta viva, con seguimiento periódico, actualización de prioridades y búsqueda activa de recursos. También será fundamental conservar la implicación conjunta del Ayuntamiento, la ciudadanía, el tejido asociativo y las administraciones supramunicipales, avanzando de forma coordinada hacia una transformación positiva, gradual y sostenible de Albalat dels Tarongers.

10. Anexos

- Plan Local Prevención de Incendios Forestales (Análisis)
- Plan General Estructural (Análisis)
- Ficha Municipal Albalat dels Tarongers GVA (Análisis)
- Análisis Resultados de la Encuesta
- Materiales Gráficos
- Agenda Urbana Europea
- Agenda Urbana Española
- Agenda Urbana Valenciana
- Objetivos de Desarrollo Sostenible



On tot creix

ALBALAT DELS TARONGERS